








# MOBIL im Advent 2024

## Übersichtsplan P + R Dresden und Umgebung

-  Eisenbahn mit Stat on Nahverkehrszüge
-  Straßenbahn mit Endpunkt
-  Autobahn mit Abfahrt
-  Hauptverkehrsstraßen
-  S-Bahnhof
-  P + R-Parkplatz mit ÖPNV-Übergang
-  Striezelmarkt, sowie weitere Weihnachtsmärkte in der Stadt



[wwwvo-online.de/advent](http://wwwvo-online.de/advent)



[www.dresden.de/adventsverkehr](http://www.dresden.de/adventsverkehr)

Achtung:  
bis 8. Dezember enden Züge aus Ostsachsen aufgrund von Bauarbeiten bereits am Bahnhof Neustadt!



Herausgeber: Landeshauptstadt Dresden  
 Hersteller: Amt für Stadtplanung und Mobilität  
 Abteilung Verkehrsentwicklungsplanung  
 Maßstab: - ohne -  
 Bezugsystem: Lage: ETRS89\_UTM33  
 Datenquellen: Landeshauptstadt Dresden:  
 Sächsisches Landesamt für Umwelt,  
 Landwirtschaft und Geologie  
 Bestandsdaten des Liegenschaftskatasters,  
 Staatsbetrieb GeoSN

Ausgabe vom: 13.11.2024  
 Der Inhalt dieser Karte ist nicht rechtsverbindlich.  
 Verarbeitung unter Verwendung elektronischer Systeme und Verbreitung nur mit schriftlicher  
 Genehmigung des Herausgebers. Die analoge Verfertigung und Weitergabe für eigene,  
 nicht gewerbliche Zwecke ist gestattet.