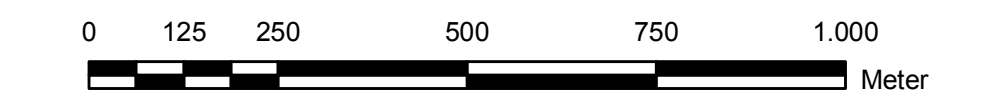
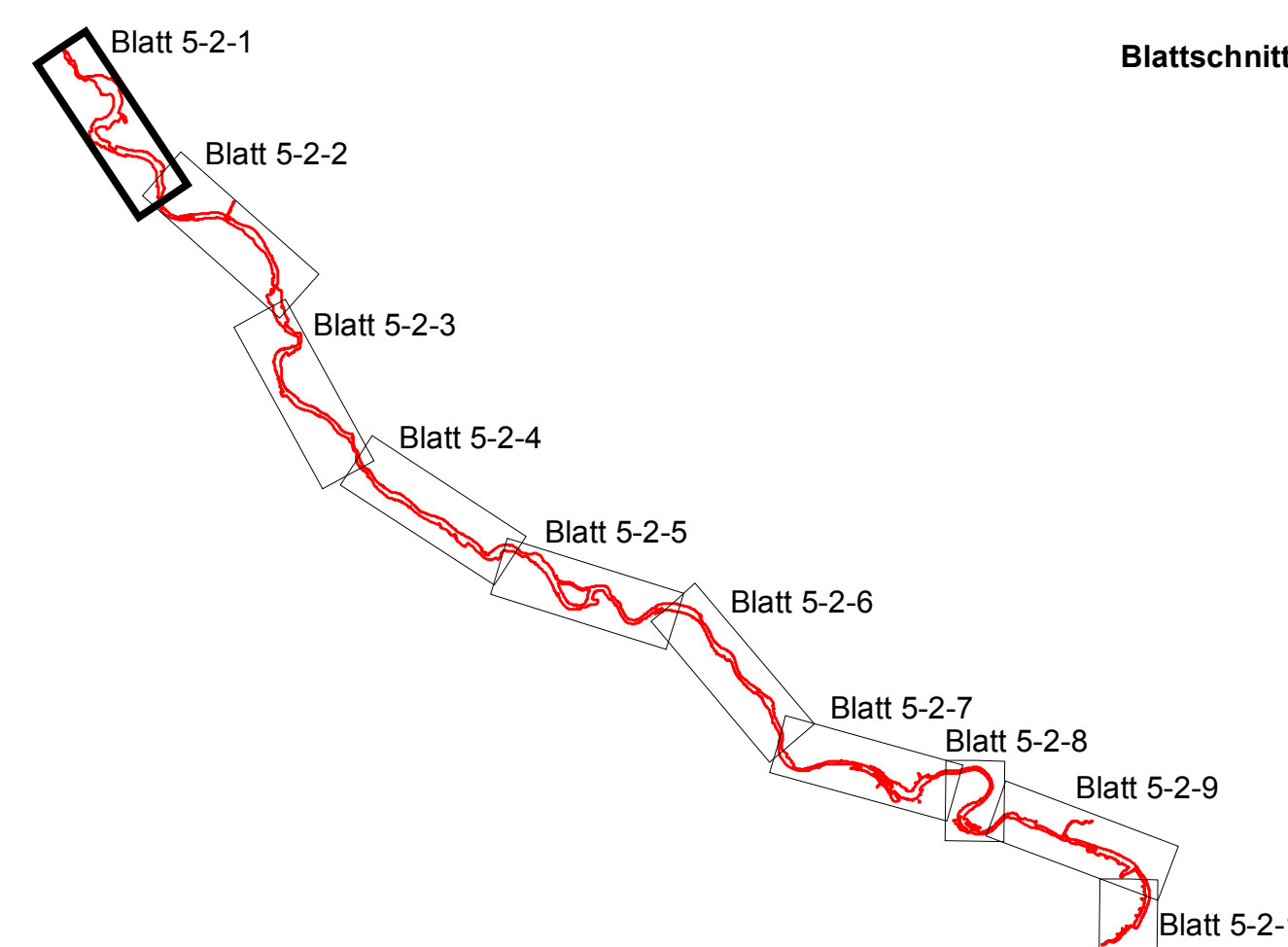


**Managementplan für  
das SCI 034 E  
"Elbtal zwischen Schöna und Mühlberg"**

**Bestand und Bewertung von  
FFH-Arten einschl. Entwicklungsflächen  
(ohne Großes Mausohr und Kleine Hufeisennase)**

**- Hintergrund Forstgrundkarte -**



Grundlage: Topographische Karte 1:10000 © 2006, Landesvermessungsamt Sachsen, Änderungen und thematische Ergänzungen durch den Hrsg. (Sächsisches Landesamt für Umwelt und Geologie). Jede Vervielfältigung bedarf der Erlaubnis des Landesvermessungsamtes Sachsen und des Herausgebers.  
TK-Blattnummer: 4545c, 4645a, 4645b, 4645d  
Waldeinteilung auf der Grundlage der Forstgrundkarte der Forstbezirke Neustadt, Dresden und Nationalpark Sächsische Schweiz (Quelle: Staatsbetrieb Sachsenforst GL)


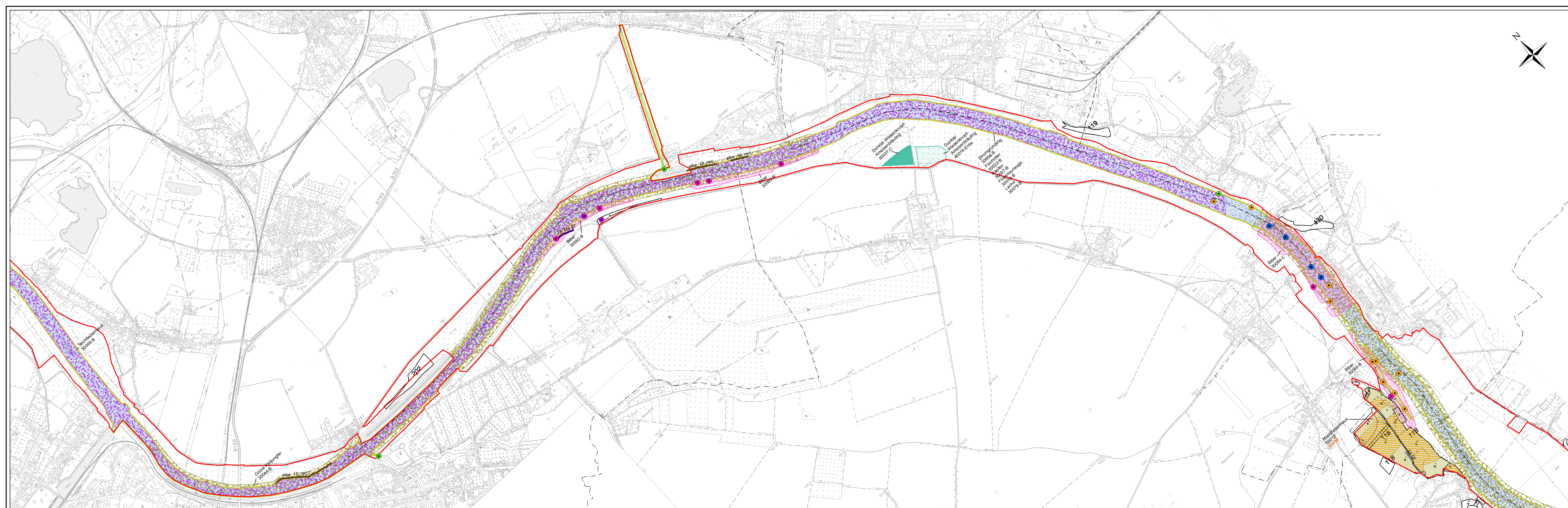
**TRIPS** Ökologie & Landschaftsplanung GmbH  
 06108 Halle (Saale) Leipziger Straße 27  
 37073 Göttingen Weender Straße 55

**Managementplan für das SCI 034E "Elbtal zwischen Schöna und Mühlberg"**

Auftraggeber: Sächsisches Landesamt für Umwelt, Landwirtschaft und Geologie  
 Pillnitzer Platz 3, 01326 Dresden

Bestand und Bewertung von FFH-Arten einschl. Entwicklungsflächen (FGK)  
 Blatt: 5-2-1  
 Maßstab: 1:10.000

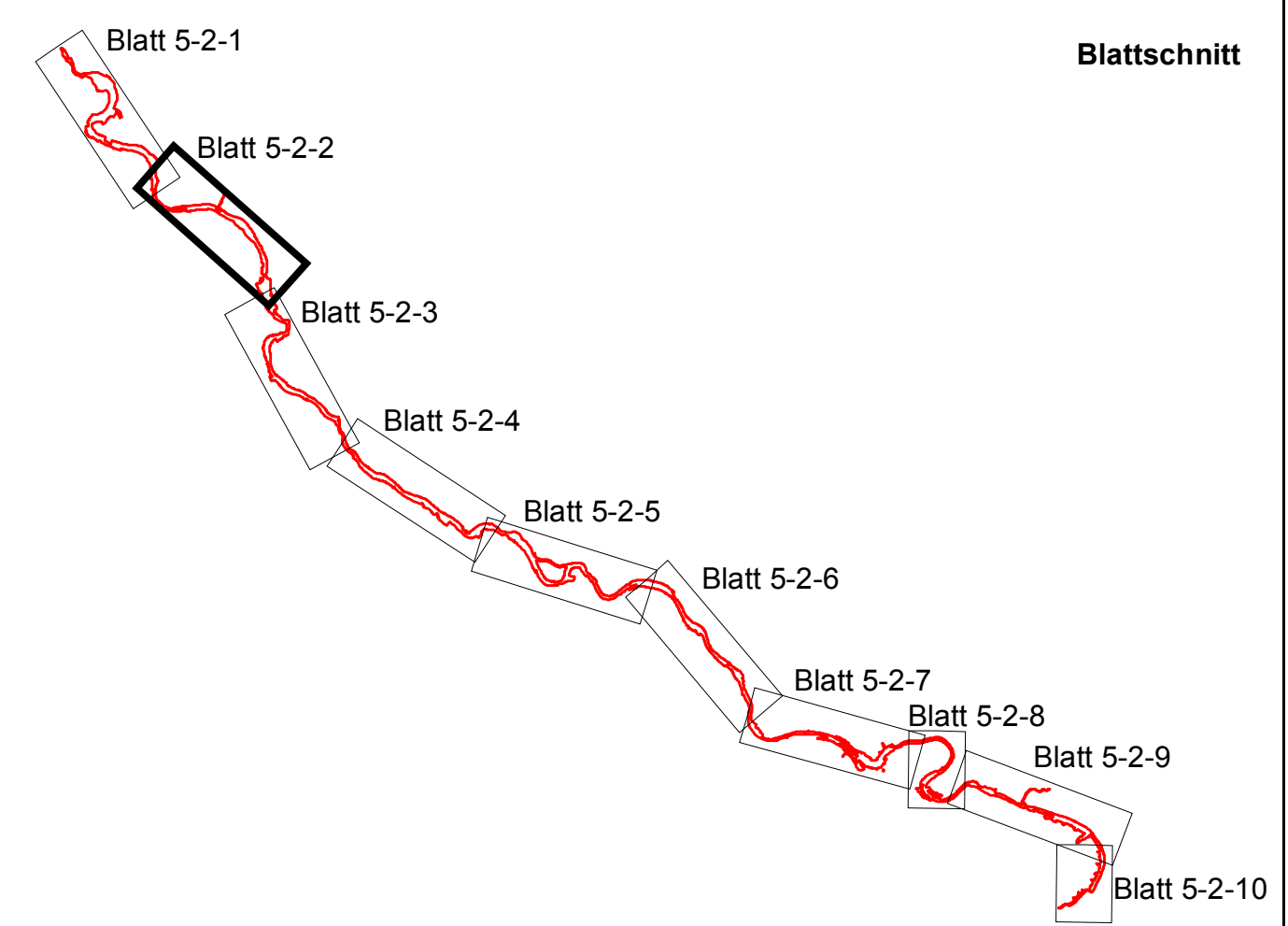
bearbeitet: Simon  
 gezeichnet: Lipfert u.a.  
 geprüft: Simon  
 Datum: Juni 2009



**Managementplan für  
das SCI 034 E  
"Elbtal zwischen Schöna und Mühlberg"**

**Bestand und Bewertung von  
FFH-Arten einschl. Entwicklungsflächen  
(ohne Großes Mausohr und Kleine Hufeisennase)**

**- Hintergrund Forstgrundkarte -**



Grundlage: Topographische Karte 1:10000 © 2006, Landesvermessungsamt Sachsen. Änderungen und thematische Ergänzungen durch den Hrsg. (Sächsisches Landesamt für Umwelt und Geologie). Jede Vervielfältigung bedarf der Erlaubnis des Landesvermessungsamtes Sachsen und des Herausgebers.  
TK-Blattnummer: 4645c, 4645d, 4646c, 4746c, 4746d  
Waldeinteilung auf der Grundlage der Forstgrundkarte der Forstbezirke Neustadt, Dresden und Nationalpark Sächsische Schweiz (Quelle: Staatsbetrieb Sachsenforst GL)

**TRIOPS** Ökologie & Landschaftsplanung GmbH

06108 Halle (Saale) Leipziger Straße 27      37073 Göttingen Weender Straße 55

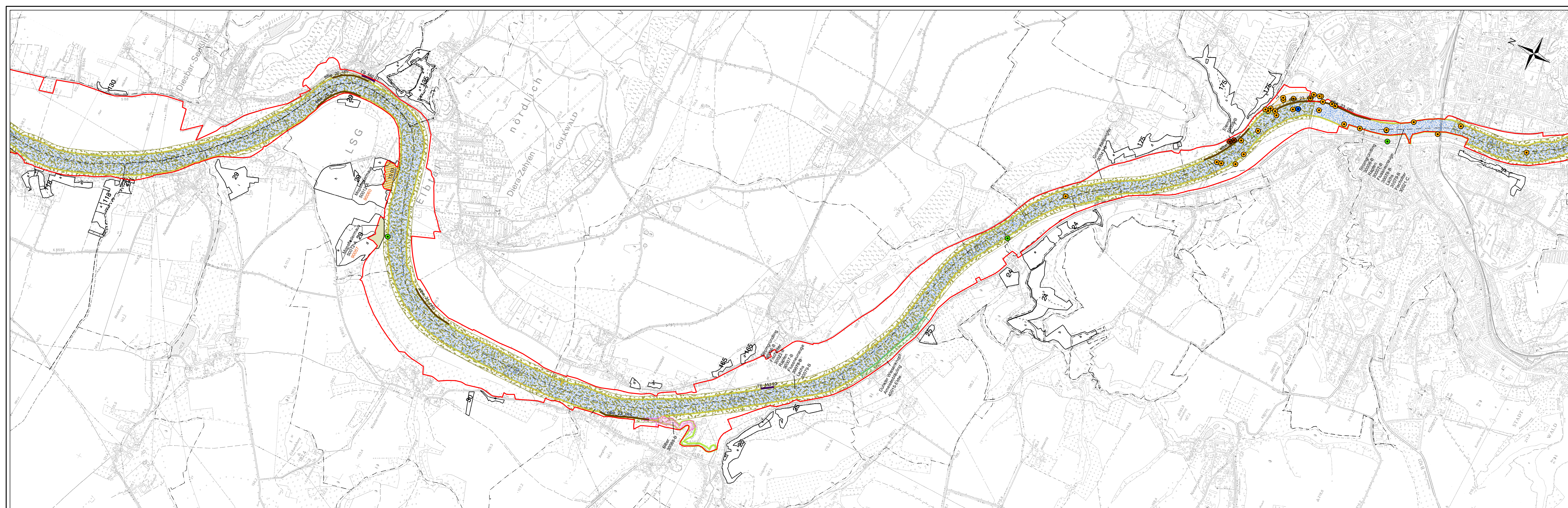
**Managementplan für das SCI 034E "Elbtal zwischen Schöna und Mühlberg"**

Auftraggeber: Sächsisches Landesamt für Umwelt, Landwirtschaft und Geologie  
Pillnitzer Platz 3, 01326 Dresden

**Bestand und Bewertung von FFH-Arten einschl. Entwicklungsflächen (FGK)**

Blatt:	5-2-2	Maßstab:	1:10.000
--------	-------	----------	----------

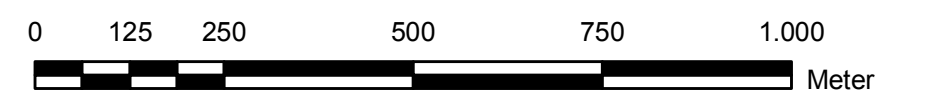
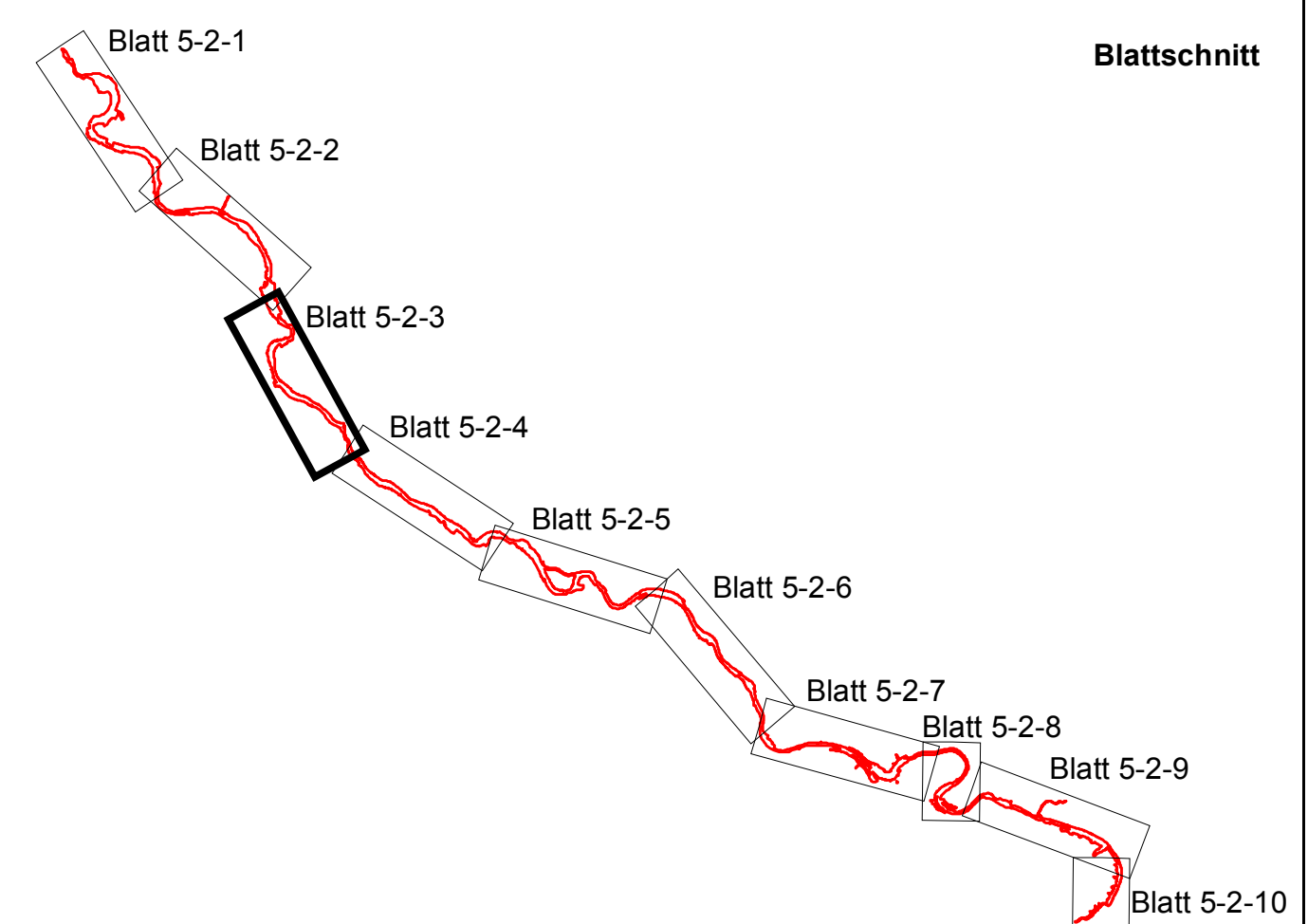
bearbeitet:	Simon	gezeichnet:	Lipfert u.a.	geprüft:	Simon	Datum:	Juni 2009
-------------	-------	-------------	--------------	----------	-------	--------	-----------



**Managementplan für  
das SCI 034 E  
"Elbtal zwischen Schöna und Mühlberg"**

**Bestand und Bewertung von  
FFH-Arten einschl. Entwicklungsflächen  
(ohne Großes Mausohr und Kleine Hufeisennase)**

**- Hintergrund Forstgrundkarte -**



Grundlage: Topographische Karte 1:10000 © 2006, Landesvermessungsamt Sachsen. Änderungen und thematische Ergänzungen durch den Hrsg. (Sächsisches Landesamt für Umwelt und Geologie). Jede Vervielfältigung bedarf der Erlaubnis des Landesvermessungsamtes Sachsen und des Herausgebers.  
TK-Blattnummer: 4746a-4746c, 4746d-4746f, 4746g-4746i  
Waldeinteilung auf der Grundlage der Forstgrundkarte der Forstbezirke Neustadt, Dresden und Nationalpark Sächsische Schweiz (Quelle: Staatsbetrieb Sachsenforst GL)

**TRIOPS** Ökologie & Landschaftsplanung GmbH

06108 Halle (Saale) 37073 Göttingen  
Leipziger Straße 27 Weender Straße 55

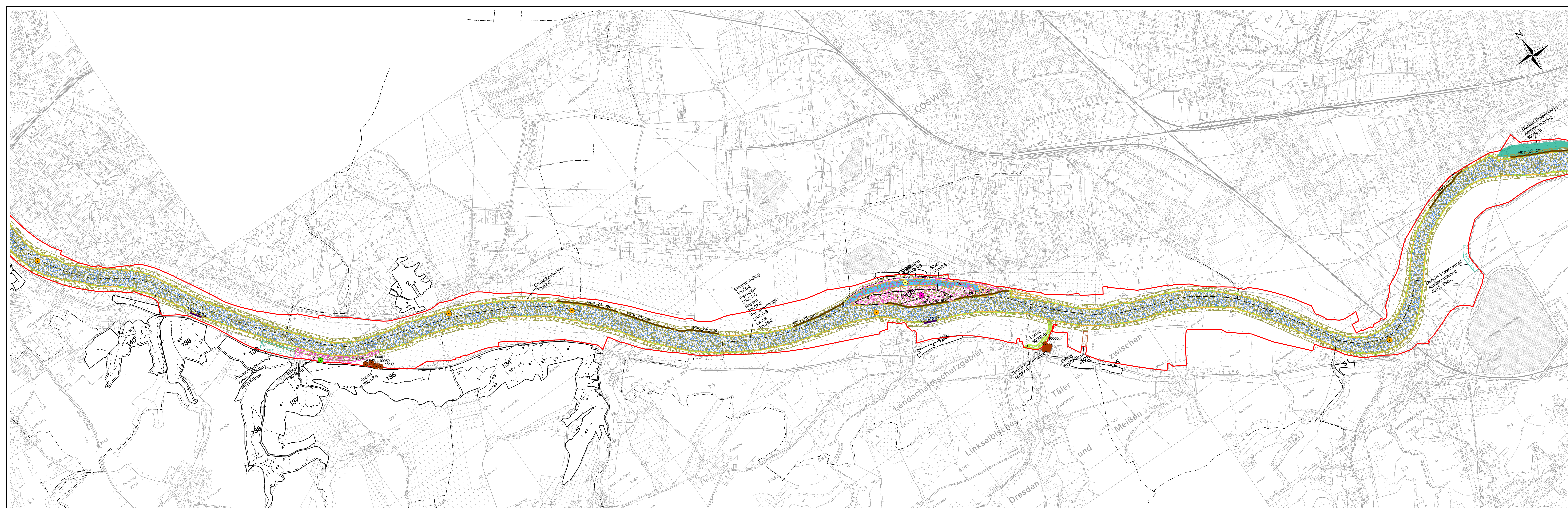
**Managementplan für das SCI 034E "Elbtal zwischen Schöna und Mühlberg"**

Auftraggeber: Sächsisches Landesamt für Umwelt, Landwirtschaft und Geologie  
Pillnitzer Platz 3, 01326 Dresden

**Bestand und Bewertung von FFH-Arten  
einschl. Entwicklungsflächen (FGK)**

Blatt:	5-2-3	Maßstab:	1:10.000
--------	-------	----------	----------

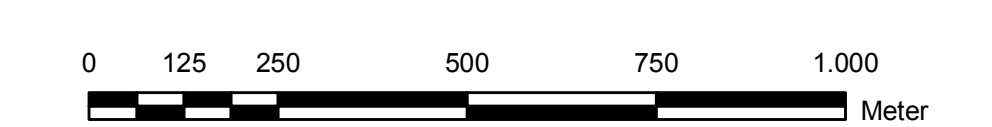
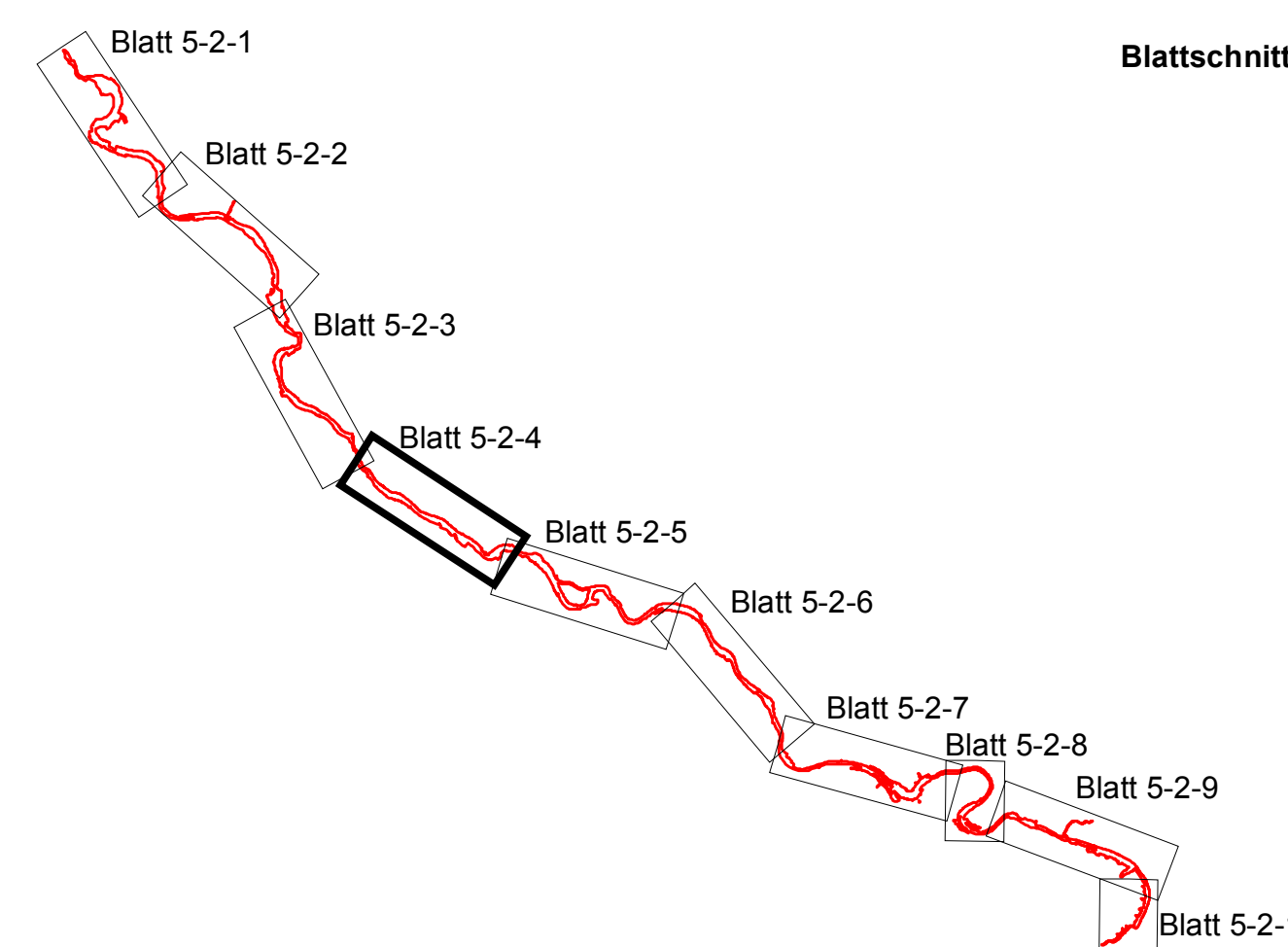
bearbeitet:	Simon	gezeichnet:	Lipfert u.a.	geprüft:	Simon	Datum:	Juni 2009
-------------	-------	-------------	--------------	----------	-------	--------	-----------



**Managementplan für  
das SCI 034 E  
"Elbtal zwischen Schönau und Mühlberg"**

**Bestand und Bewertung von  
FFH-Arten einschl. Entwicklungsflächen  
(ohne Großes Mausohr und Kleine Hufeisennase)**

**- Hintergrund Forstgrundkarte -**



Grundlage: Topographische Karte 1:10000 © 2006, Landesvermessungsamt Sachsen, Änderungen und thematische Ergänzungen durch den Hrsg. (Sächsisches Landesamt für Umwelt und Geologie). Jede Vervielfältigung bedarf der Erlaubnis des Landesvermessungsamtes Sachsen und des Herausgebers.  
TK-Blattnummer: 4846a, 4846b, 4846d, 4847a, 4847b, 4847c, 4847d, 4847e  
Waldeinteilung auf der Grundlage der Forstgrundkarte der Forstbezirke Neustadt, Dresden und Nationalpark Sächsische Schweiz (Quelle: Staatsbetrieb Sachsenforst GL)

**TRIOPS** Ökologie & Landschaftsplanung GmbH

06108 Halle (Saale) 37073 Göttingen  
Leipziger Straße 27 Weender Straße 55

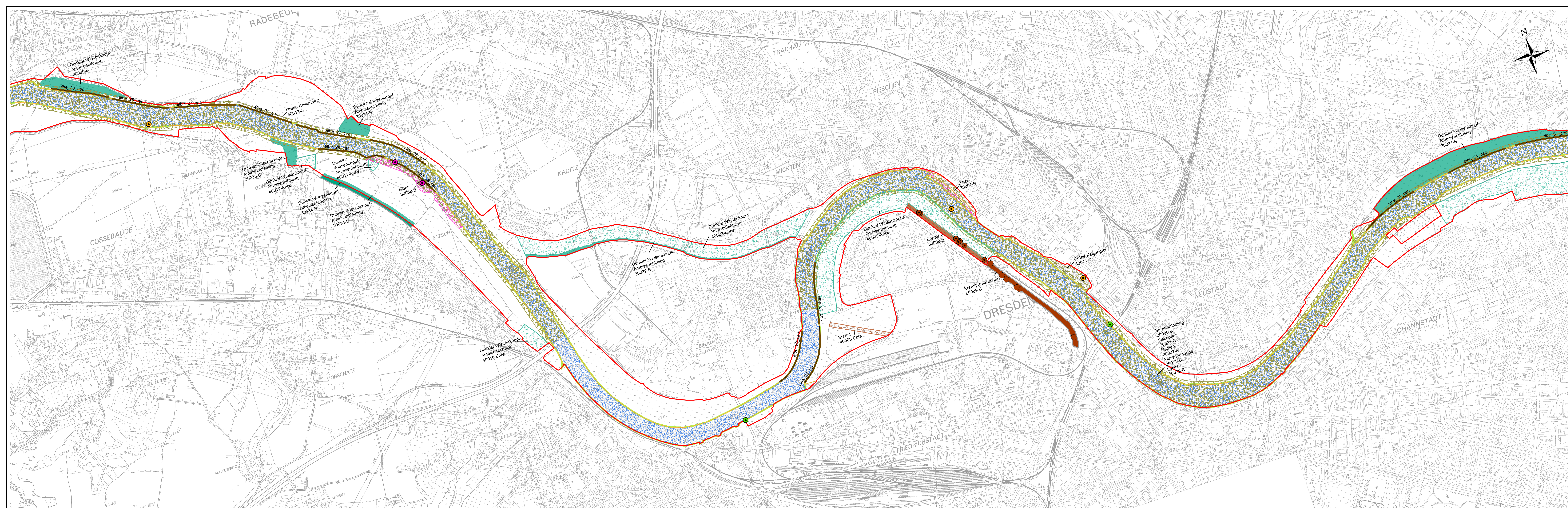
**Managementplan für das SCI 034E "Elbtal zwischen Schönau und Mühlberg"**

Auftraggeber: Sächsisches Landesamt für Umwelt, Landwirtschaft und Geologie  
Pillnitzer Platz 3, 01326 Dresden

**Bestand und Bewertung von FFH-Arten  
einschl. Entwicklungsflächen (FGK)**

Blatt:	5-2-4	Maßstab:	1:10.000
--------	-------	----------	----------

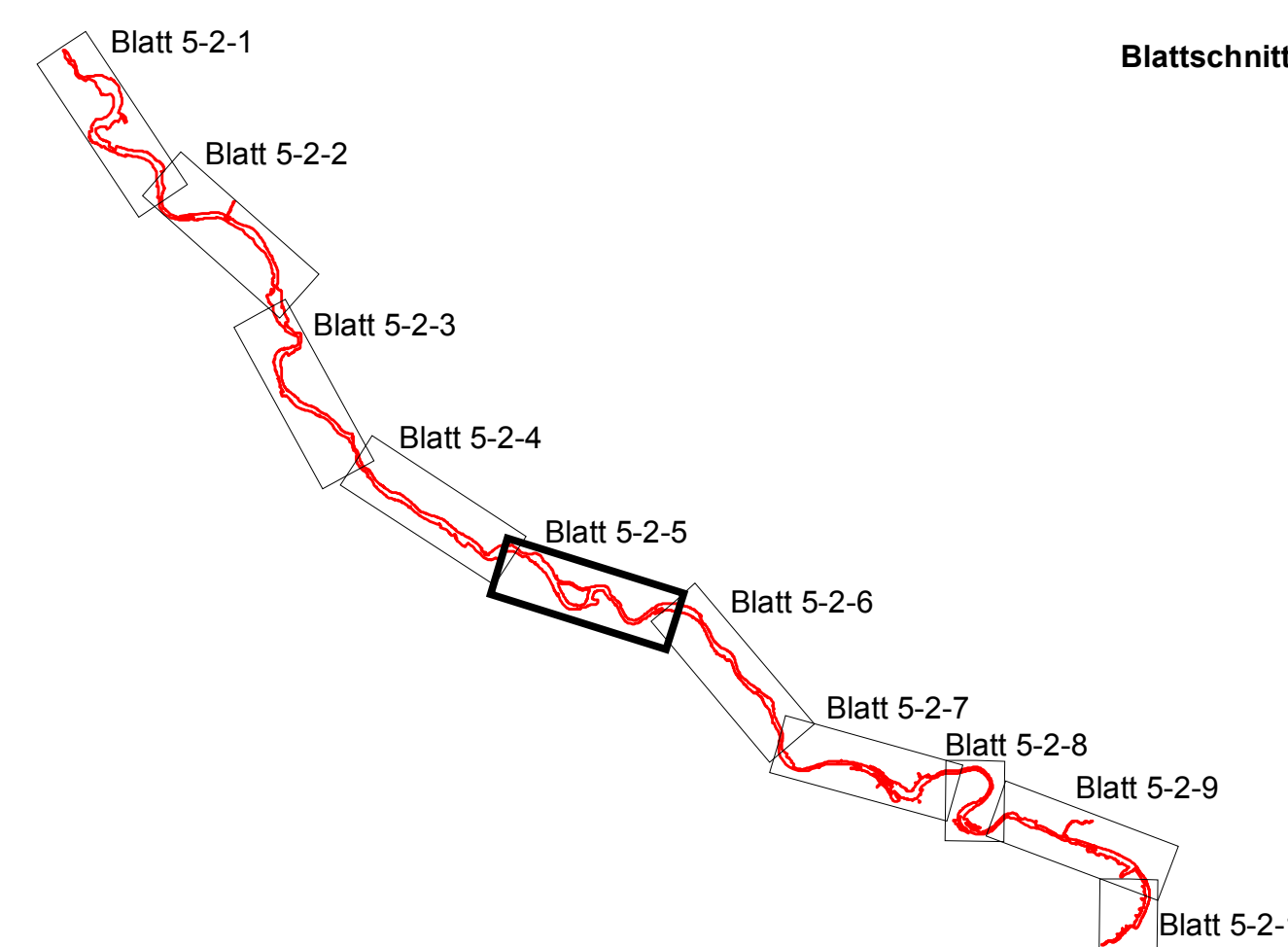
bearbeitet:	gezeichnet:	geprüft:	Datum:
Simon	Lipfert u.a.	Simon	Juni 2009



**Managementplan für  
das SCI 034 E  
"Elbtal zwischen Schöna und Mühlberg"**

**Bestand und Bewertung von  
FFH-Arten einschl. Entwicklungsflächen  
(ohne Großes Mausohr und Kleine Hufeisennase)**

**- Hintergrund Forstgrundkarte -**



0 125 250 500 750 1.000  
Meter

Grundlage: Topographische Karte 1:10000 © 2006, Landesvermessungsamt Sachsen. Änderungen und thematische Ergänzungen durch den Hrsg. (Sächsisches Landesamt für Umwelt und Geologie). Jede Vervielfältigung bedarf der Erlaubnis des Landesvermessungsamtes Sachsen und des Herausgebers.  
TK-Blattnummer: 4847d, 4947d, 4948a, 4948b, 4949a, 4949b  
Waldeinteilung auf der Grundlage der Forstgrundkarte der Forstbezirke Neustadt, Dresden und Nationalpark Sächsische Schweiz (Quelle: Staatsbetrieb Sachsenforst GL)

**TRIOPS** Ökologie & Landschaftsplanung GmbH

06108 Halle (Saale) 37073 Göttingen  
Leipziger Straße 27 Weender Straße 55

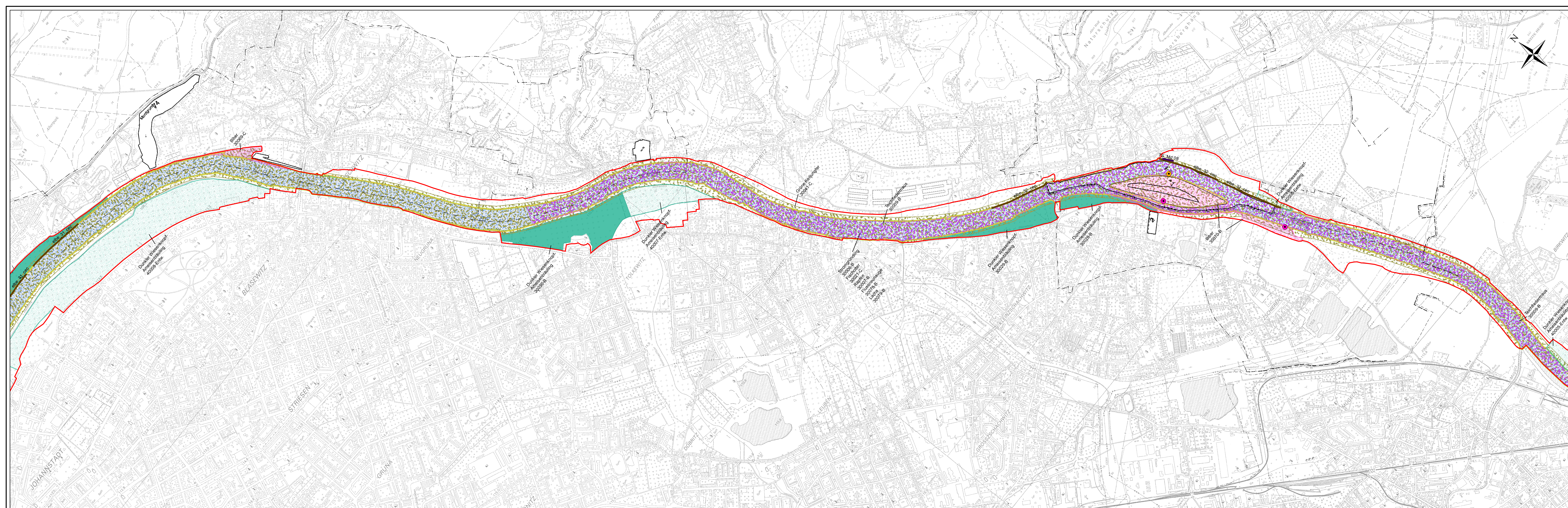
**Managementplan für das SCI 034E "Elbtal zwischen Schöna und Mühlberg"**

Auftraggeber: Sächsisches Landesamt für Umwelt, Landwirtschaft und Geologie  
Pillnitzer Platz 3, 01326 Dresden

**Bestand und Bewertung von FFH-Arten  
einschl. Entwicklungsflächen (FGK)**

Blatt:	5-2-5	Maßstab:	1:10.000
--------	-------	----------	----------

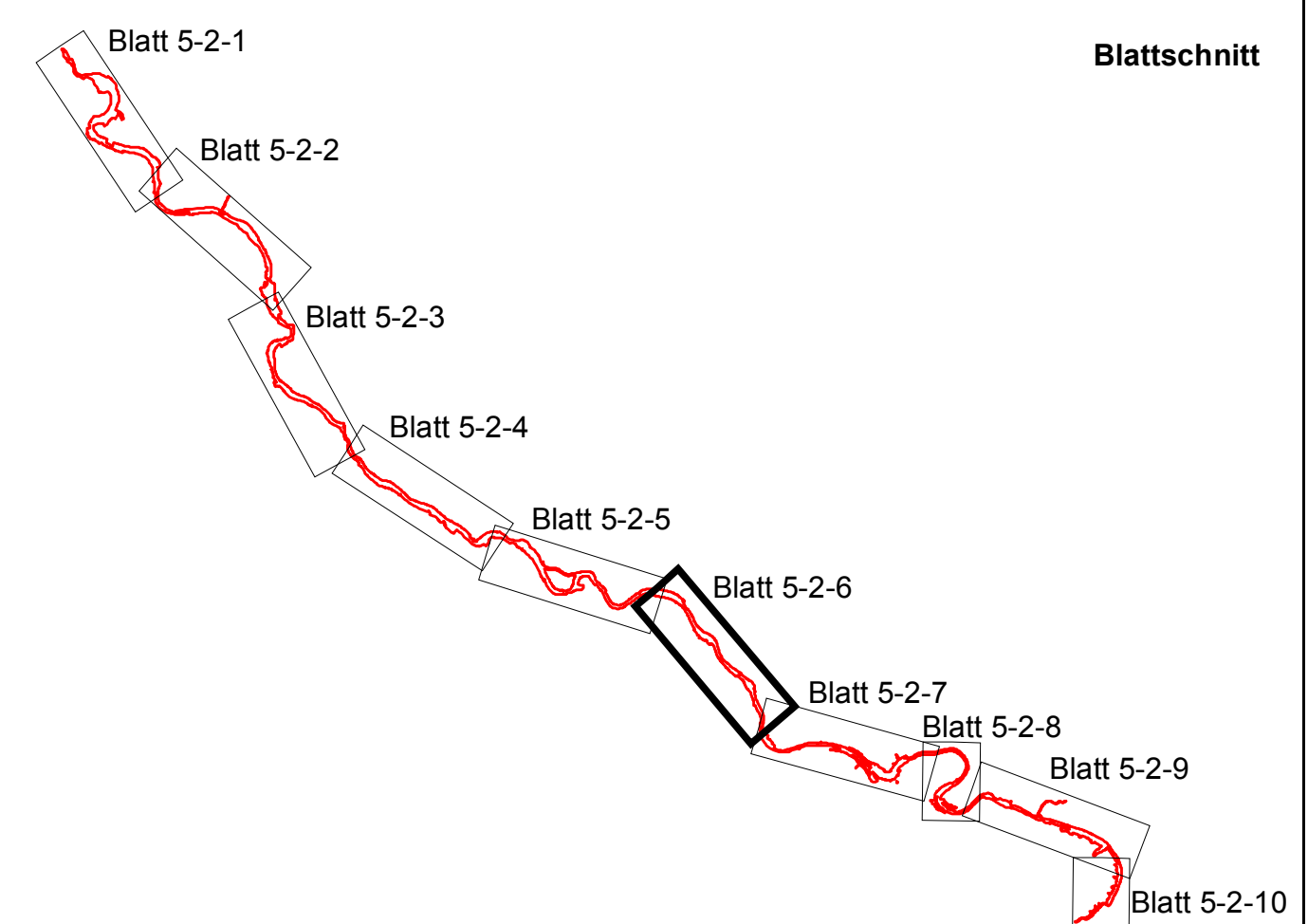
bearbeitet:	gezeichnet:	geprüft:	Datum:
Simon	Lipfert u.a.	Simon	Juni 2009



**Managementplan für  
das SCI 034 E  
"Elbtal zwischen Schöna und Mühlberg"**

**Bestand und Bewertung von  
FFH-Arten einschl. Entwicklungsflächen  
(ohne Großes Mausohr und Kleine Hufeisennase)**

**- Hintergrund Forstgrundkarte -**



Grundlage: Topographische Karte 1:10000 © 2006, Landesvermessungsamt Sachsen. Änderungen und thematische Ergänzungen durch den Hrsg. (Sächsisches Landesvermessungsamt Sachsen und Geologie). Jede Vervielfältigung bedarf der Erlaubnis des Landesvermessungsamtes Sachsen und des Herausgebers.  
TK-Blattnummer: 4948b, 4948d, 4949c, 5049e  
Waldeinteilung auf der Grundlage der Forstgrundkarte der Forstbezirke Neustadt, Dresden und Nationalpark Sächsische Schweiz (Quelle: Staatsbetrieb Sachsenforst GL)

**TRIOPS** Ökologie & Landschaftsplanung GmbH

06108 Halle (Saale) 37073 Göttingen  
Leipziger Straße 27 Weender Straße 55

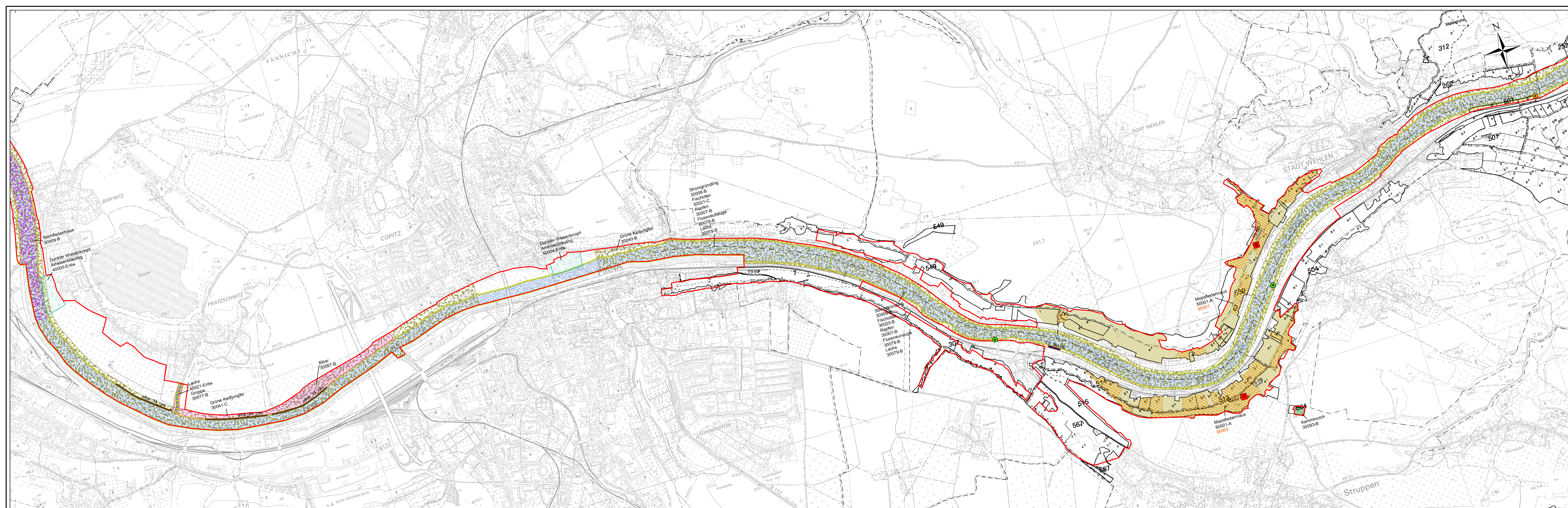
**Managementplan für das SCI 034E "Elbtal zwischen Schöna und Mühlberg"**

Auftraggeber: Sächsisches Landesamt für Umwelt, Landwirtschaft und Geologie  
Pillnitzer Platz 3, 01326 Dresden

**Bestand und Bewertung von FFH-Arten  
einschl. Entwicklungsflächen (FGK)**

Blatt:	5-2-6	Maßstab:	1:10.000
--------	-------	----------	----------

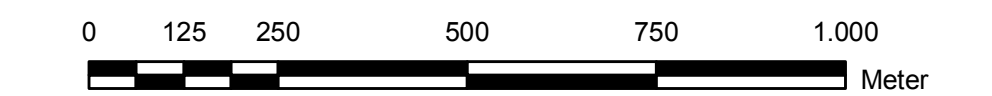
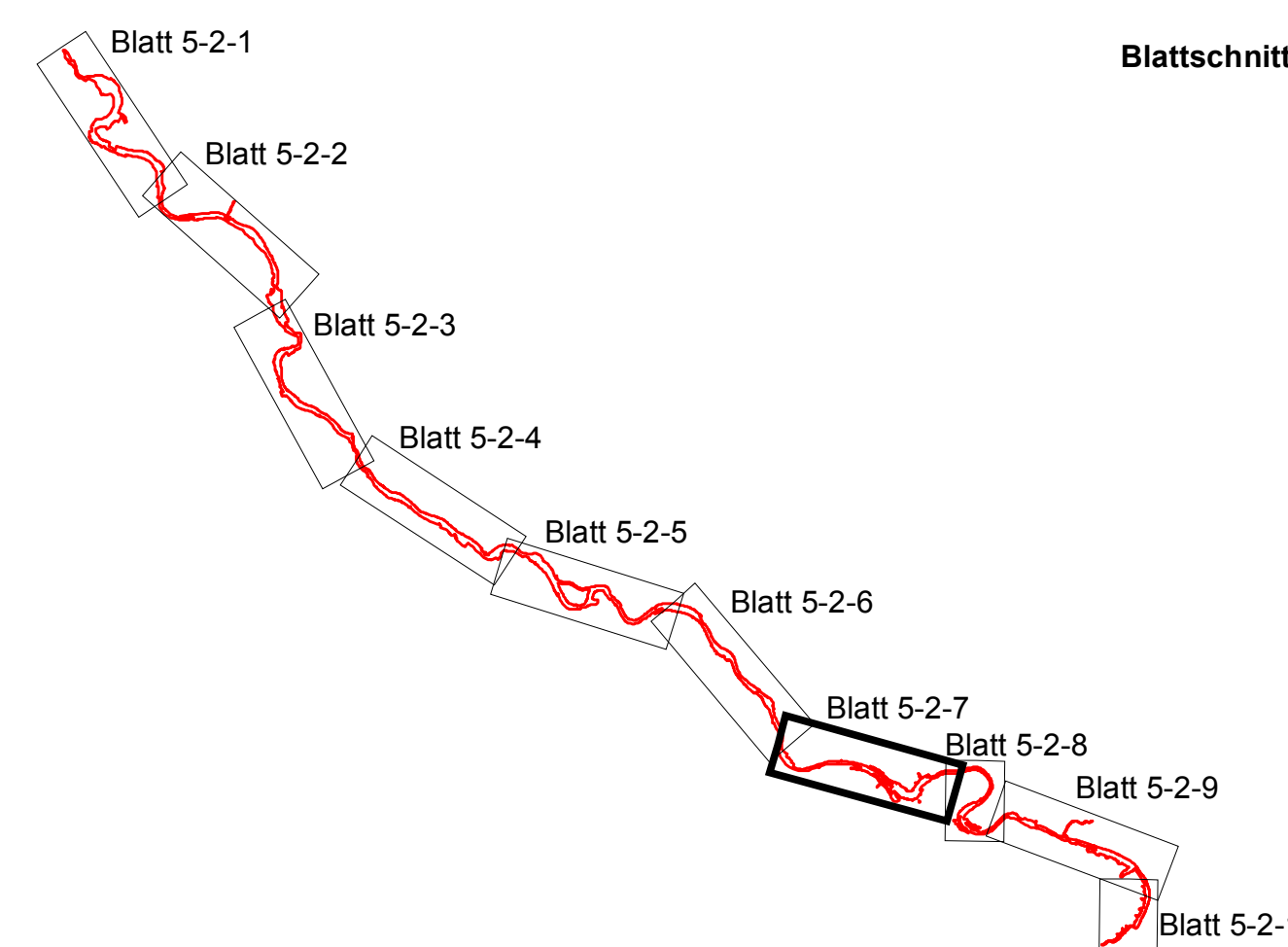
bearbeitet:	Simon	gezeichnet:	Lipfert u.a.	geprüft:	Simon	Datum:	Juni 2009
-------------	-------	-------------	--------------	----------	-------	--------	-----------



**Managementplan für  
das SCI 034 E  
"Elbtal zwischen Schöna und Mühlberg"**

**Bestand und Bewertung von  
FFH-Arten einschl. Entwicklungsflächen  
(ohne Großes Mausohr und Kleine Hufeisennase)**

**- Hintergrund Forstgrundkarte -**



Grundlage: Topographische Karte 1:10000 © 2006, Landesvermessungsamt Sachsen, Änderungen und thematische Ergänzungen durch den Hrsg. (Sächsisches Landesamt für Umwelt und Geologie). Jede Vervielfältigung bedarf der Erlaubnis des Landesvermessungsamtes Sachsen und des Herausgebers.  
TK-Blattnummer: 5049a, 5049b, 5049c, 5049d, 5050a, 5050c  
Walddteilung auf der Grundlage der Forstgrundkarte der Forstbezirke Neustadt, Dresden und Nationalpark Sächsische Schweiz (Quelle: Staatsbetrieb Sachsenforst GL)

**TRIOPS** **Ökologie & Landschaftsplanung GmbH**

06108 Halle (Saale) 37073 Göttingen  
Leipziger Straße 27 Weender Straße 55

**Managementplan für das SCI 034E "Elbtal zwischen Schöna und Mühlberg"**

Auftraggeber: Sächsisches Landesamt für Umwelt, Landwirtschaft und Geologie  
Pillnitzer Platz 3, 01326 Dresden

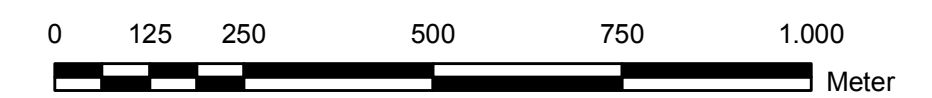
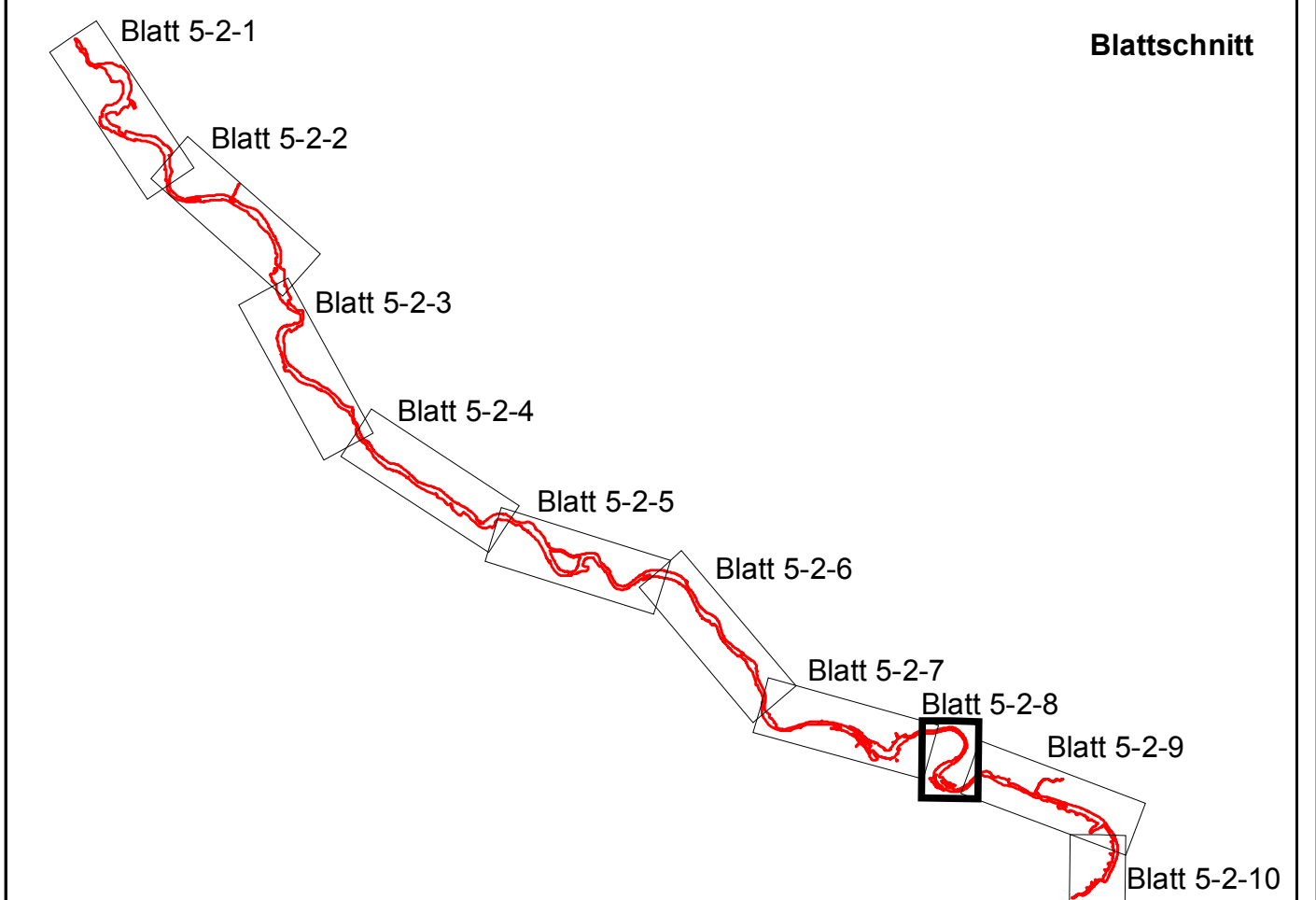
**Bestand und Bewertung von FFH-Arten  
einschl. Entwicklungsflächen (FGK)**

bearbeitet:	gezeichnet:	geprüft:	Datum:	Blatt:	Maßstab:
Simon	Lipfert u.a.	Simon		5-2-7	1:10.000
					Juni 2009


**Managementplan für  
das SCI 034 E  
"Elbtal zwischen Schöna und Mühlberg"**

**Bestand und Bewertung von  
FFH-Arten einschl. Entwicklungsflächen  
(ohne Großes Mausohr und Kleine Hufeisennase)**

- Hintergrund Forstgrundkarte -



Grundlage: Topographische Karte 1:10000 © 2006, Landesvermessungsamt Sachsen. Änderungen und thematische Ergänzungen durch den Hrsg. (Sächsisches Landesamt für Umwelt und Geologie). Jede Vervielfältigung bedarf der Erlaubnis des Landesvermessungsamtes Sachsen und des Herausgebers.  
TK-Blattnummer: 5050a, 5050b, 5050c, 5050d  
Waldeinteilung auf der Grundlage der Forstgrundkarte der Forstbezirke Neustadt, Dresden und Nationalpark Sächsische Schweiz (Quelle: Staatsbetrieb Sachsenforst GL)



**Ökologie & Landschaftsplanung GmbH**

06108 Halle (Saale)  
Leipziger Straße 27

37073 Göttingen  
Weender Straße 55

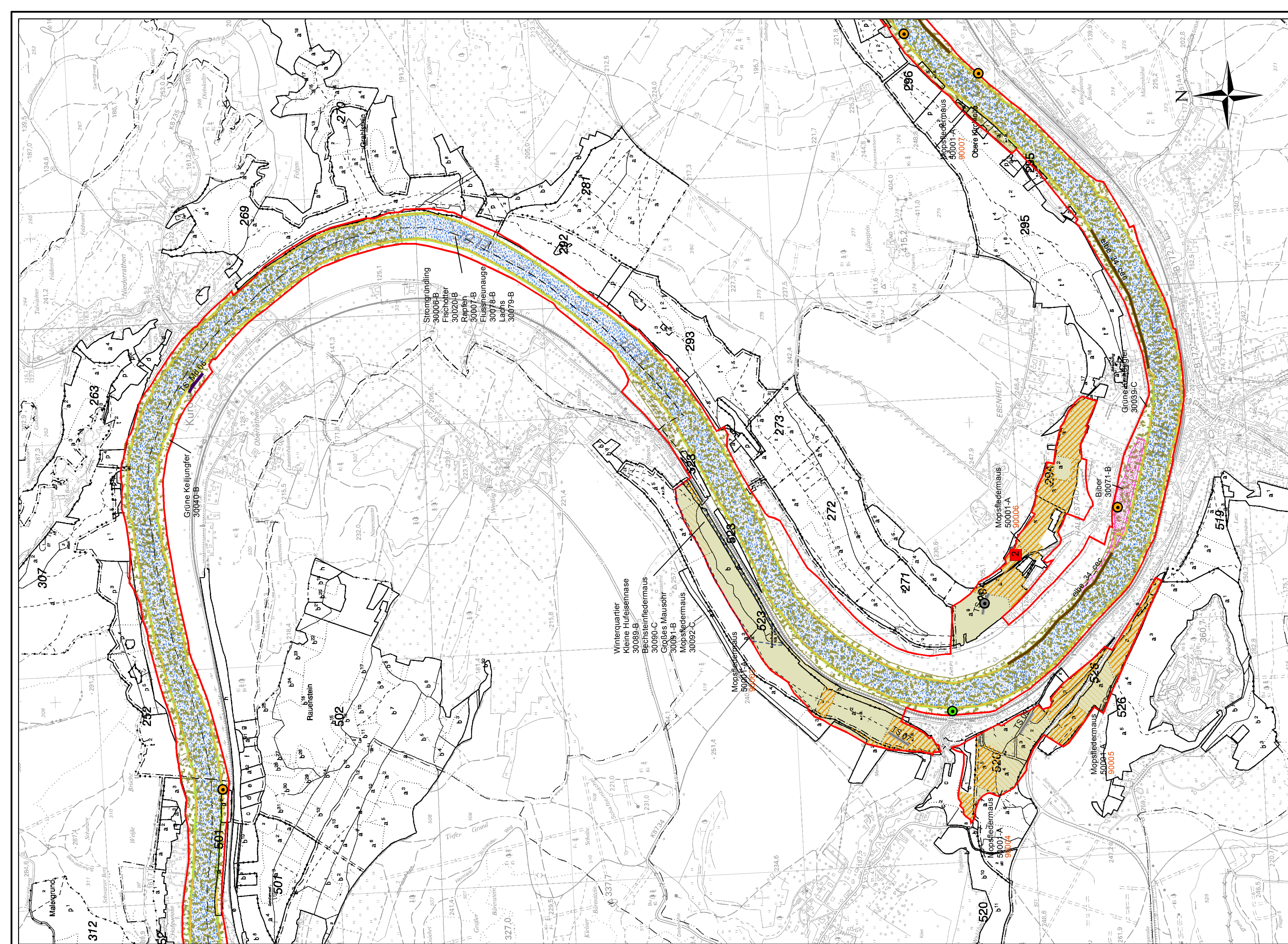
**Managementplan für das SCI 034E "Elbtal zwischen Schöna und Mühlberg"**

Auftraggeber: Sächsisches Landesamt für Umwelt, Landwirtschaft und Geologie  
Pillnitzer Platz 3, 01326 Dresden

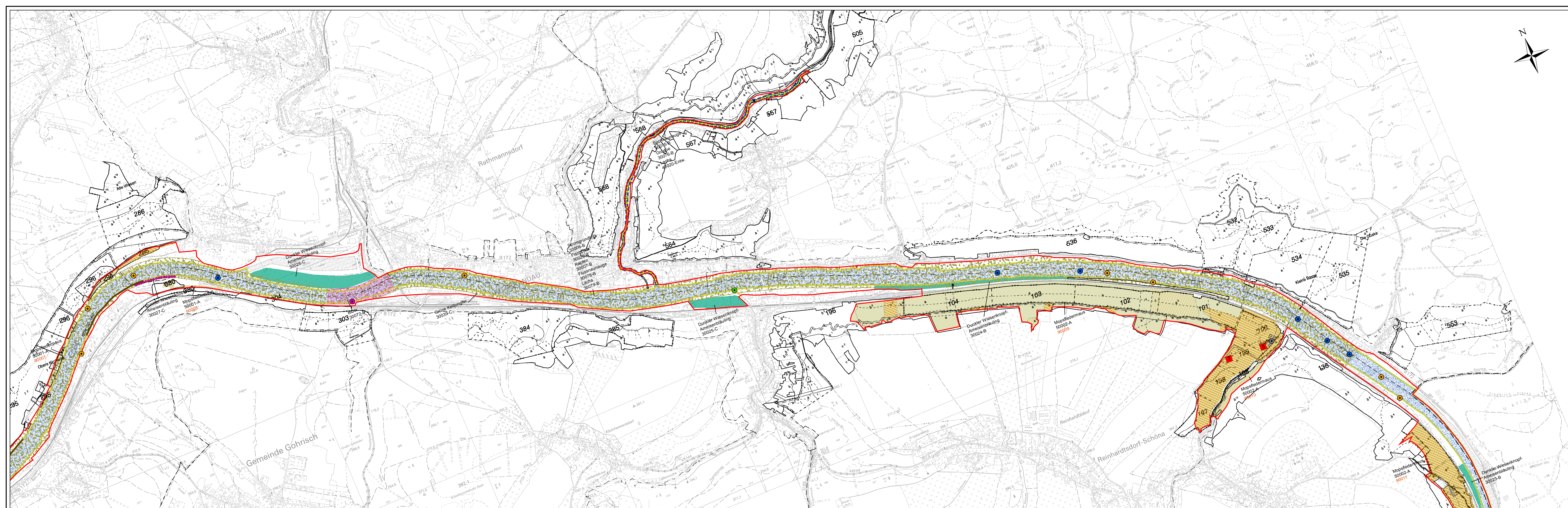
**Bestand und Bewertung von FFH-Arten  
einschl. Entwicklungsflächen (FGK)**

Blatt:	Maßstab:
5-2-8	1:10.000

bearbeitet:	gezeichnet:	geprüft:	Datum:
Simon	Lipfert u.a.	Simon	Juni 2009



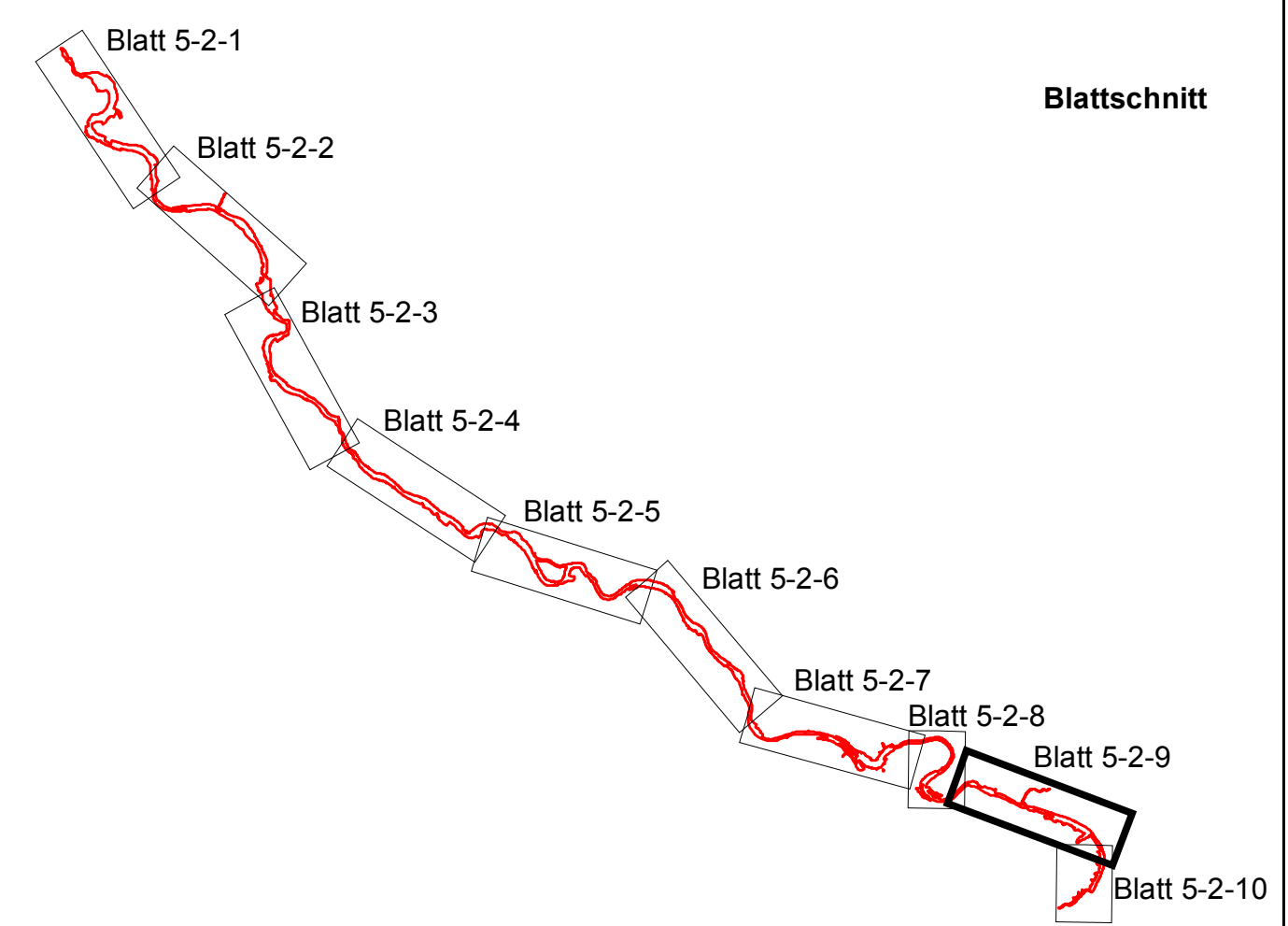




**Managementplan für  
das SCI 034 E  
"Elbtal zwischen Schöna und Mühlberg"**

**Bestand und Bewertung von  
FFH-Arten einsch. Entwicklungsflächen  
(ohne Großes Mausohr und Kleine Hufeisennase)**

**- Hintergrund Forstgrundkarte -**



Grundlage: Topographische Karte 1:10000 © 2006, Landesvermessungsamt Sachsen. Änderungen und thematische Ergänzungen durch den Hrsg. (Sächsisches Landesamt für Umwelt und Geologie). Jede Vervielfältigung bedarf der Erlaubnis des Landesvermessungsamtes Sachsen und des Herausgebers.  
TK-Blattnummer: 5050b, 5050d, 5051c, 511a  
Waldeinteilung auf der Grundlage der Forstgrundkarte der Forstbezirke Neustadt, Dresden und Nationalpark Sächsische Schweiz (Quelle: Staatsbetrieb Sachsenforst GL)

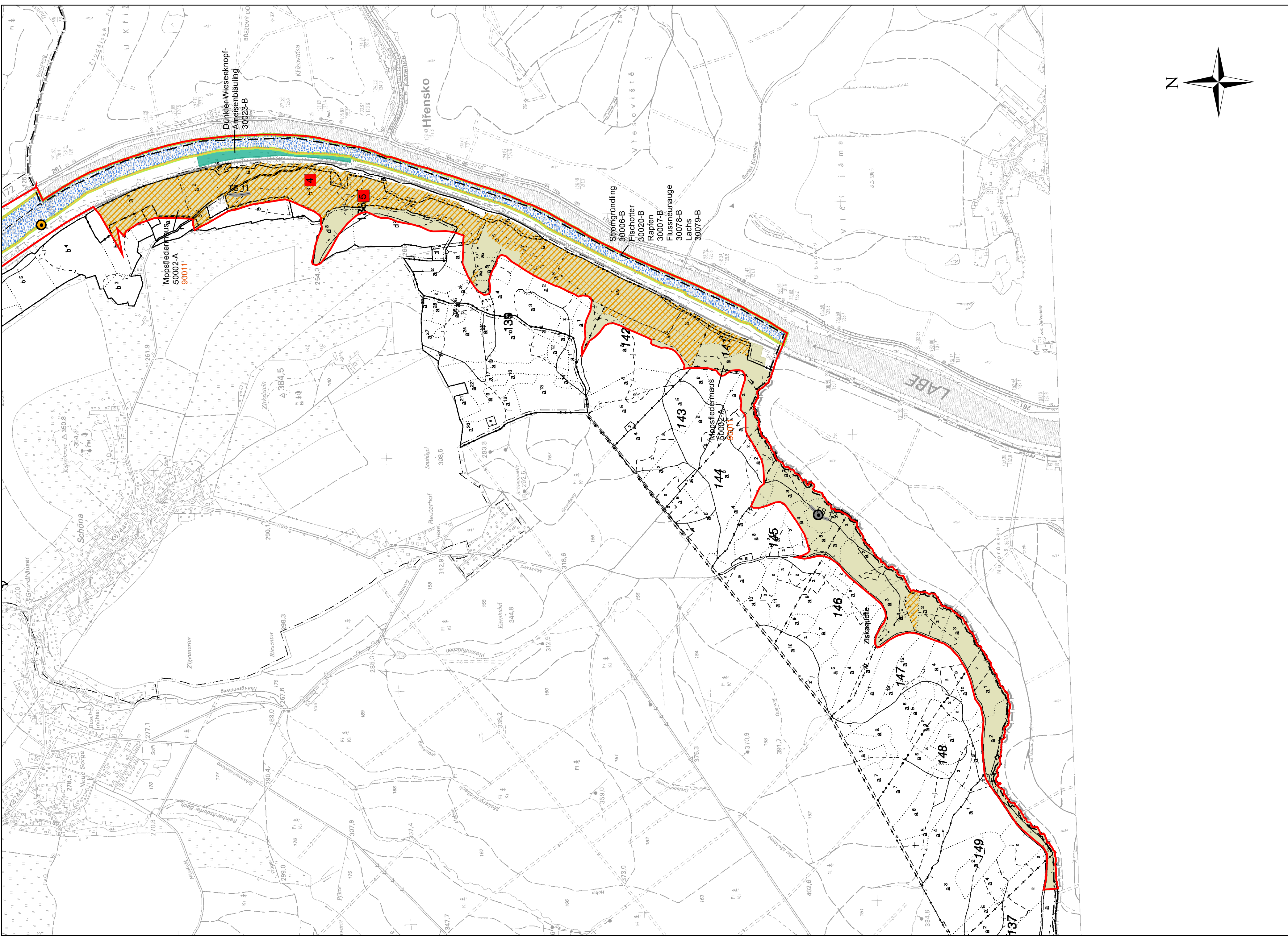
**TRIPS** Ökologie & Landschaftsplanung GmbH  
 06108 Halle (Saale) Leipziger Straße 27  
 37073 Göttingen Weender Straße 55

**Managementplan für das SCI 034E "Elbtal zwischen Schöna und Mühlberg"**

Auftraggeber: Sächsisches Landesamt für Umwelt, Landwirtschaft und Geologie  
 Pillnitzer Platz 3, 011326 Dresden

**Bestand und Bewertung von FFH-Arten einsch. Entwicklungsflächen (FGK)**

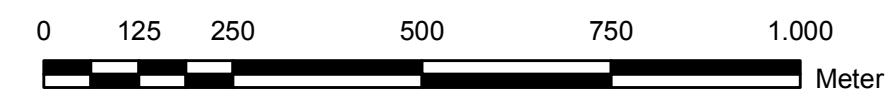
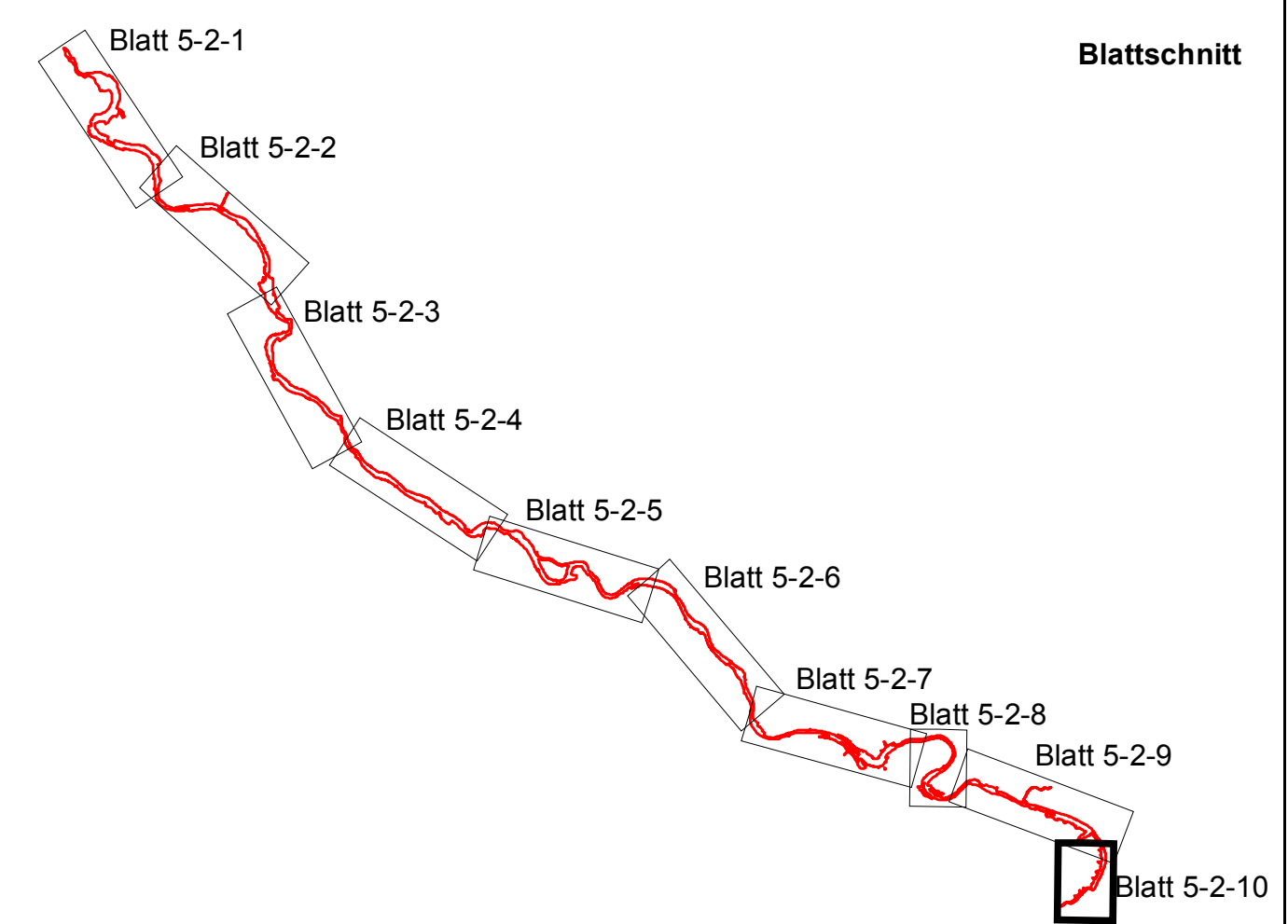
bearbeitet:	gezeichnet:	geprüft:	Datum:	Blatt:	Maßstab:
Simon	Lipfert u.a.	Simon		5-2-9	1:10.000
					Juni 2009



**Managementplan für  
das SCI 034 E  
"Elbtal zwischen Schöna und Mühlberg"**

**Bestand und Bewertung von  
FFH-Arten einschl. Entwicklungsflächen  
(ohne Großes Mausohr und Kleine Hufeisennase)**

- Hintergrund Forstgrundkarte -



Grundlage: Topographische Karte 1:10000 © 2006, Landesvermessungsamt Sachsen. Änderungen und thematische Ergänzungen durch den Hrsg. (Sächsisches Landesamt für Umwelt und Geologie). Jede Vervielfältigung bedarf der Erlaubnis des Landesvermessungsamtes Sachsen und des Herausgebers.  
TK-Blattnummer: 5151a  
Waldeinteilung auf der Grundlage der Forstgrundkarte der Forstbezirke Neustadt, Dresden und Nationalpark Sächsische Schweiz (Quelle: Staatsbetrieb Sachsenforst GL)

**TRIOPS** **Ökologie & Landschaftsplanung GmbH**

06108 Halle (Saale)      37073 Göttingen  
Leipziger Straße 27      Weender Straße 55

**Managementplan für das SCI 034E "Elbtal zwischen Schöna und Mühlberg"**

Auftraggeber: Sächsisches Landesamt für Umwelt, Landwirtschaft und Geologie  
Pillnitzer Platz 3, 01326 Dresden

<b>Bestand und Bewertung von FFH-Arten einschl. Entwicklungsflächen (FGK)</b>	Blatt: 5-2-10	Maßstab: 1:10.000
---	------------------	----------------------


bearbeitet: Simon	gezeichnet: Lipfert u.a.	geprüft: Simon	Datum: Juni 2009
----------------------	-----------------------------	-------------------	---------------------

# Managementplan für das SCI 034 E "Elbtal zwischen Schöna und Mühlberg"
























## Bestand und Bewertung von FFH-Arten einschl. Entwicklungsflächen (ohne Großes Mausohr und Kleine Hufeisennase)

### - Hintergrund Forstgrundkarte -




#### Legende

	Grenze des SCI
<b>30038-B</b>	Habitatflächen-ID mit Bewertung
<b>40017-Entw.</b>	Habitatentwicklungsflächen-ID
<b>90007</b>	Teilflächen-ID



#### Anhang-II-Arten (Darstellung des Großen Mausohrs und der Kleinen Hufeisennase siehe Karte 5-1-11 bis 5-1-14)

Habitatfläche	Nachweisstelle einschl. Fremdnachweise	Habitatlinie	
			Grüne Keiljungfer
			Dunkler Wiesenknopf-Ameisenbläuling
			Eremit
			Bitterling
			Rapfen
			Stromgründling, Flussneunauge, Lachs (gleiche Abgrenzung)
			Kammolch
			Teichfledermaus
			Mopsfledermaus
			Biber
			Fischotter
			Bachneunauge
			Lachs
			Groppe


#### Habitatentwicklungsflächen

	Dunkler Wiesenknopf-Ameisenbläuling
	Eremit
	Bitterling


#### Habitatflächen außerhalb des SCI


	Eremit
	Dunkler Wiesenknopf-Ameisenbläuling

#### Grüne Keiljungfer




	Monitoring-Transekt
---	---------------------

#### Fledermäuse (Darstellung des Großen Mausohrs und der Kleinen Hufeisennase siehe Karte 5-1-11 bis 5-1-14)

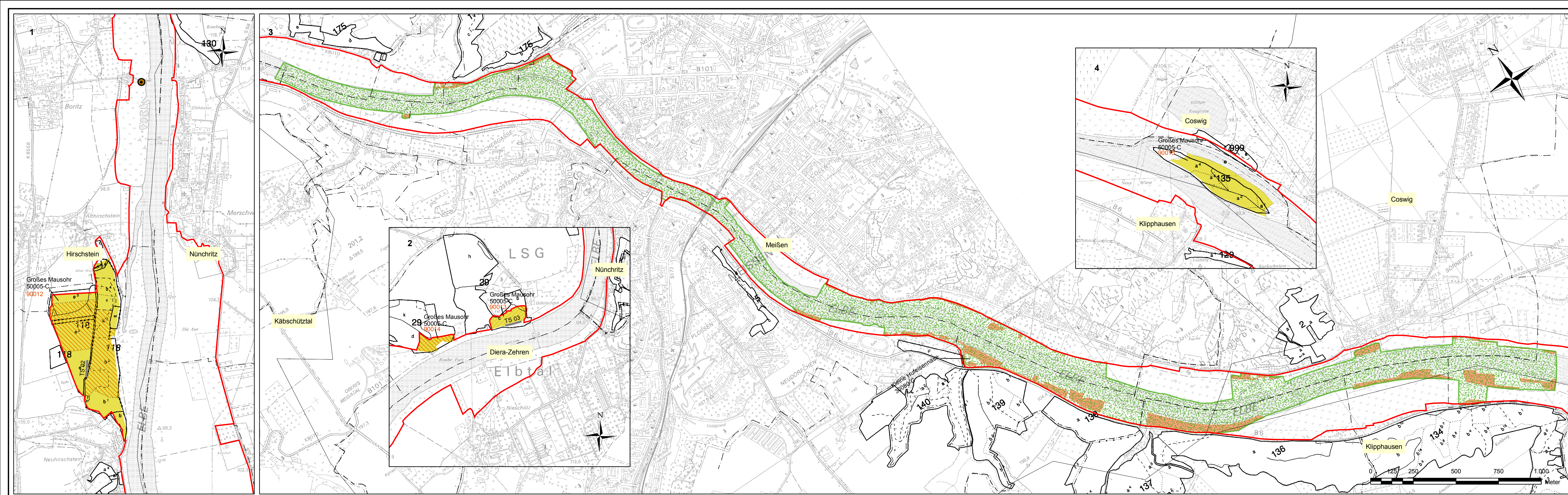
Teichfledermaus	
	Detektor- Transekt

Waldfledermausarten	
	Detektor- Transekt

#### Mopsfledermaus

	Quartierhöffiger Laub-Laubmisch-Altbestand > 80 Jahre
	Laub- und laubbaumdominierter Mischwaldbestand
	Stichprobenfläche zur Abschätzung des Quartierbaumpotenzials (Stichprobennummer)

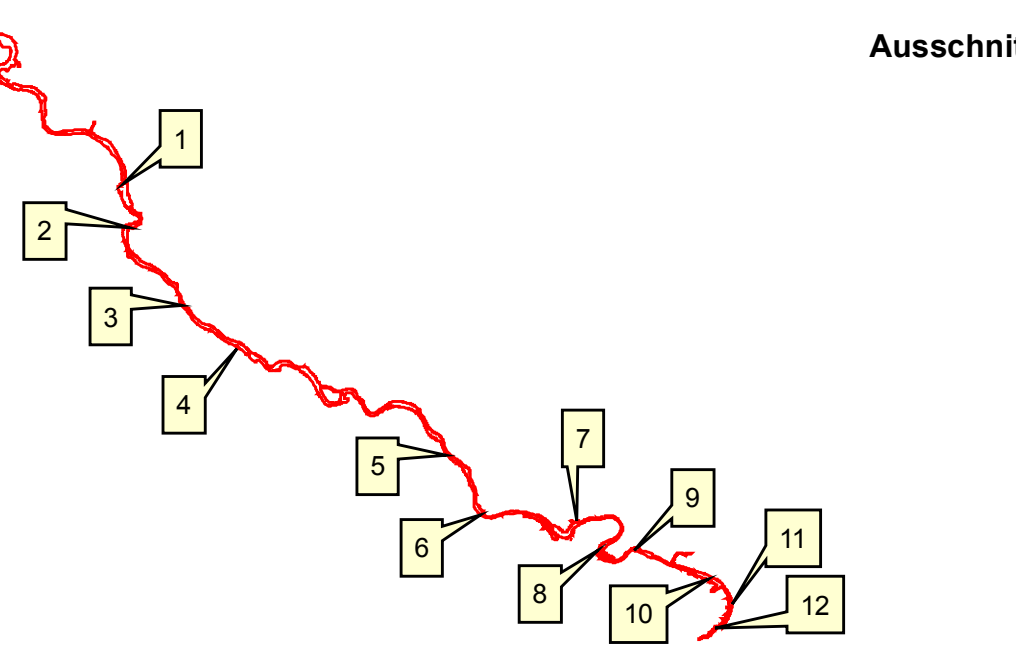
	Winterquartier (Mopsfledermaus, Bechsteinfledermaus, Kleine Hufeisennase, Großes Mausohr)
---	--



**Managementplan für das SCI 034 E  
"Elbtal zwischen Schönau und Mühlberg"**

**Bestand und Bewertung von FFH-Arten einschl. Entwicklungsflächen (Großes Mausohr und Kleine Hufeisennase)**

- Hintergrund Forstgrundkarte -



Grundlage: Topographische Karte 1:10000 © 2006, Landesvermessungsamt Sachsen. Änderungen und thematische Ergänzungen durch den Hrsg. (Sächsisches Landesamt für Umwelt und Geologie). Jede Vervielfältigung bedarf der Erlaubnis des Landesvermessungsamtes Sachsen und des Herausgebers.  
TK-Blattnummer: 4746a, 4746c, 4746d, 4846b, 4846d, 4847c  
Waldeinteilung auf der Grundlage der Forstgrundkarte der Forstbezirke Neustadt, Dresden und Nationalpark Sächsische Schweiz (Quelle: Staatsbetrieb Sachsenforst GL)

**TRIOPS** **Ökologie & Landschaftsplanung GmbH**

06108 Halle (Saale)      37073 Göttingen  
Leipziger Straße 27      Weender Straße 55

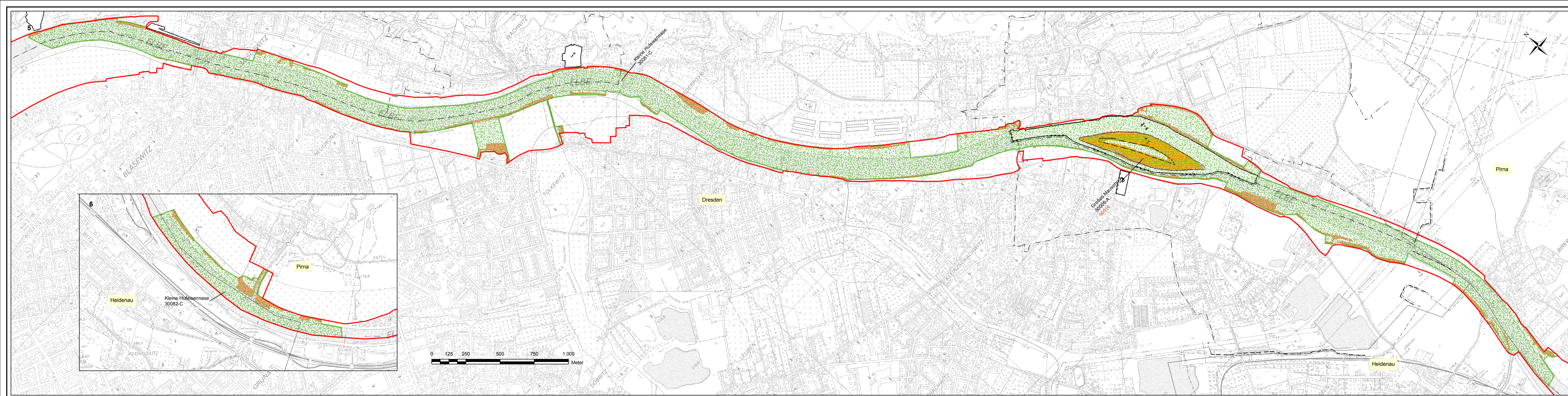
**Managementplan für das SCI 034E "Elbtal zwischen Schönau und Mühlberg"**

Auftraggeber: Sächsisches Landesamt für Umwelt, Landwirtschaft und Geologie  
Pillnitzer Platz 3, 01326 Dresden

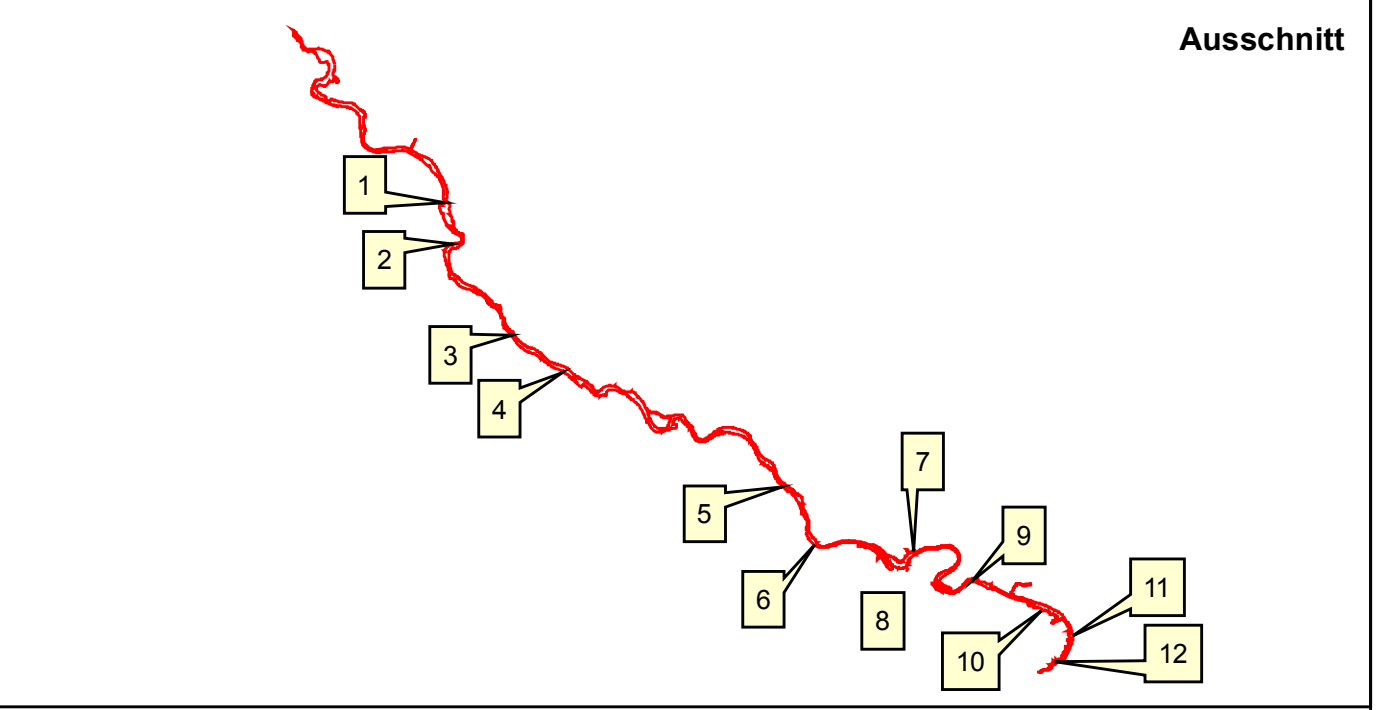
**Bestand und Bewertung von FFH-Arten einschl. Entwicklungsflächen (FGK)**

Blatt: 5-2-11      Maßstab: 1:10.000

bearbeitet: Simon      gezeichnet: Lipfert u.a.      geprüft: Simon      Datum: Juni 2009



**Managementplan für das SCI 034 E "Elbtal zwischen Schönau und Mühlberg"**  
**Bestand und Bewertung von FFH-Arten einschl. Entwicklungsflächen (Großes Mausohr und Kleine Hufeisennase)**  
 - Hintergrund Forstgrundkarte -



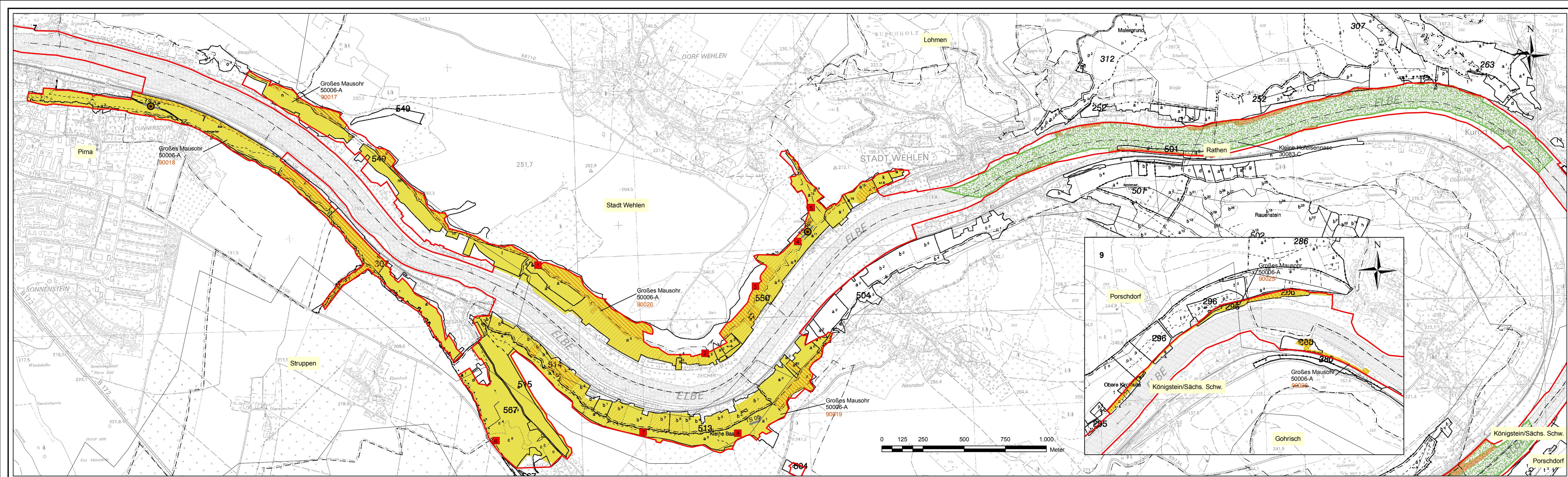
Grundlage: Topographische Karte 1:10000 © 2006, Landesvermessungsamt Sachsen. Änderungen und thematische Ergänzungen durch den Hrsg. (Sächsisches Landesamt für Umwelt und Geologie). Jede Vervielfältigung bedarf der Erlaubnis des Landesvermessungsamtes Sachsen und des Herausgebers.  
 TK-Blattnummer: 4948b, 4948d, 4949c, 5049a  
 Waldeinteilung auf der Grundlage der Forstgrundkarte der Forstbezirke Neustadt, Dresden und Nationalpark Sächsische Schweiz (Quelle: Staatsbetrieb Sachsenforst GL)

**TRIPS** Ökologie & Landschaftsplanung GmbH  
 06108 Halle (Saale) Leipziger Straße 27  
 37073 Göttingen Weender Straße 55

**Managementplan für das SCI 034E "Elbtal zwischen Schönau und Mühlberg"**

Auftraggeber: Sächsisches Landesamt für Umwelt, Landwirtschaft und Geologie  
 Pillnitzer Platz 3, 01326 Dresden

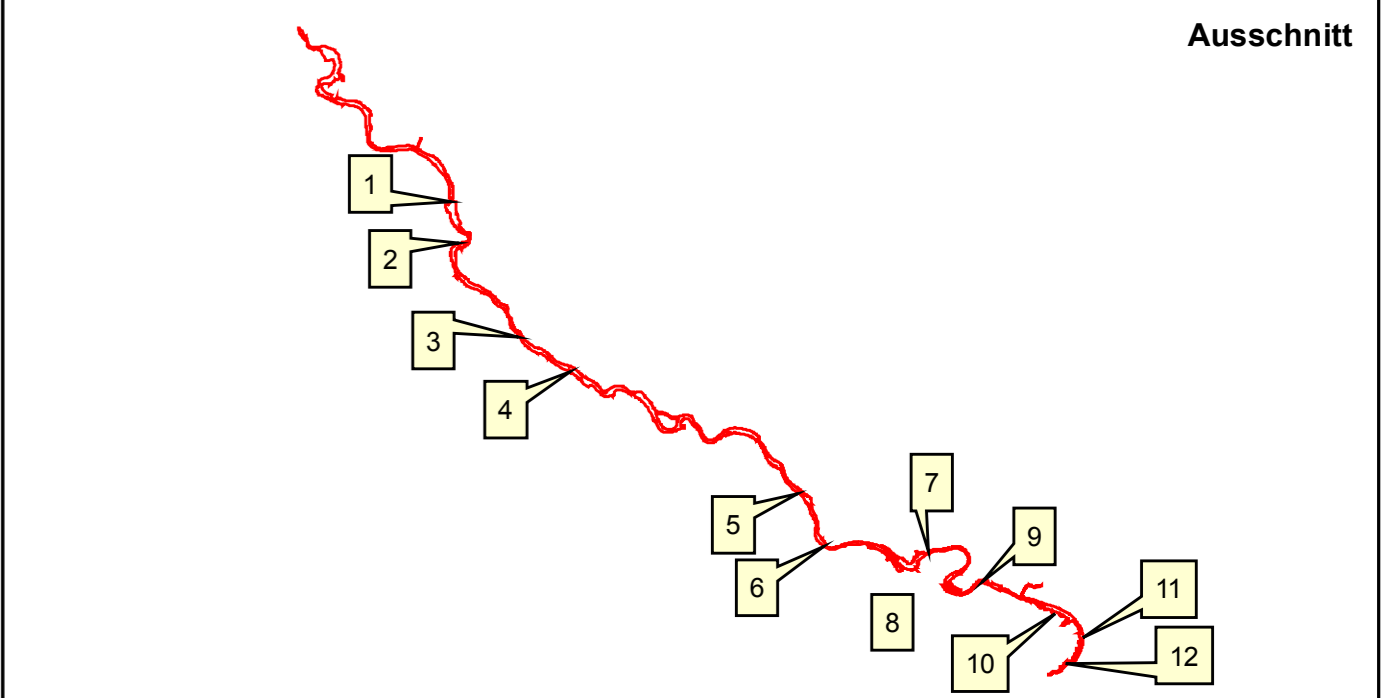
<b>Bestand und Bewertung von FFH-Arten einschl. Entwicklungsflächen (FGK)</b>		Blatt:	Maßstab:
		5-2-12	1:10.000
bearbeitet:	gezeichnet:	geprüft:	Datum:
Simon	Lipfert u.a.	Simon	Juni 2009



**Managementplan für das SCI 034 E "Elbtal zwischen Schöna und Mühlberg"**

**Bestand und Bewertung von FFH-Arten einschl. Entwicklungsflächen (Großes Mausohr und Kleine Hufeisennase)**

**- Hintergrund Forstgrundkarte -**




Grundlage: Topographische Karte 1:10000 © 2006, Landesvermessungsamt Sachsen. Änderungen und thematische Ergänzungen durch den Hrsg. (Sächsisches Landesamt für Umwelt und Geologie). Jede Vervielfältigung bedarf der Erlaubnis des Landesvermessungsamtes Sachsen und des Herausgebers.  
TK-Blattnummer: 5049b, 5049d, 5050a, 5050b, 5050c, 5050d  
Waldeinteilung auf der Grundlage der Forstgrundkarte der Forstbezirke Neustadt, Dresden und Nationalpark Sächsische Schweiz (Quelle: Staatsbetrieb Sachsenforst GL)

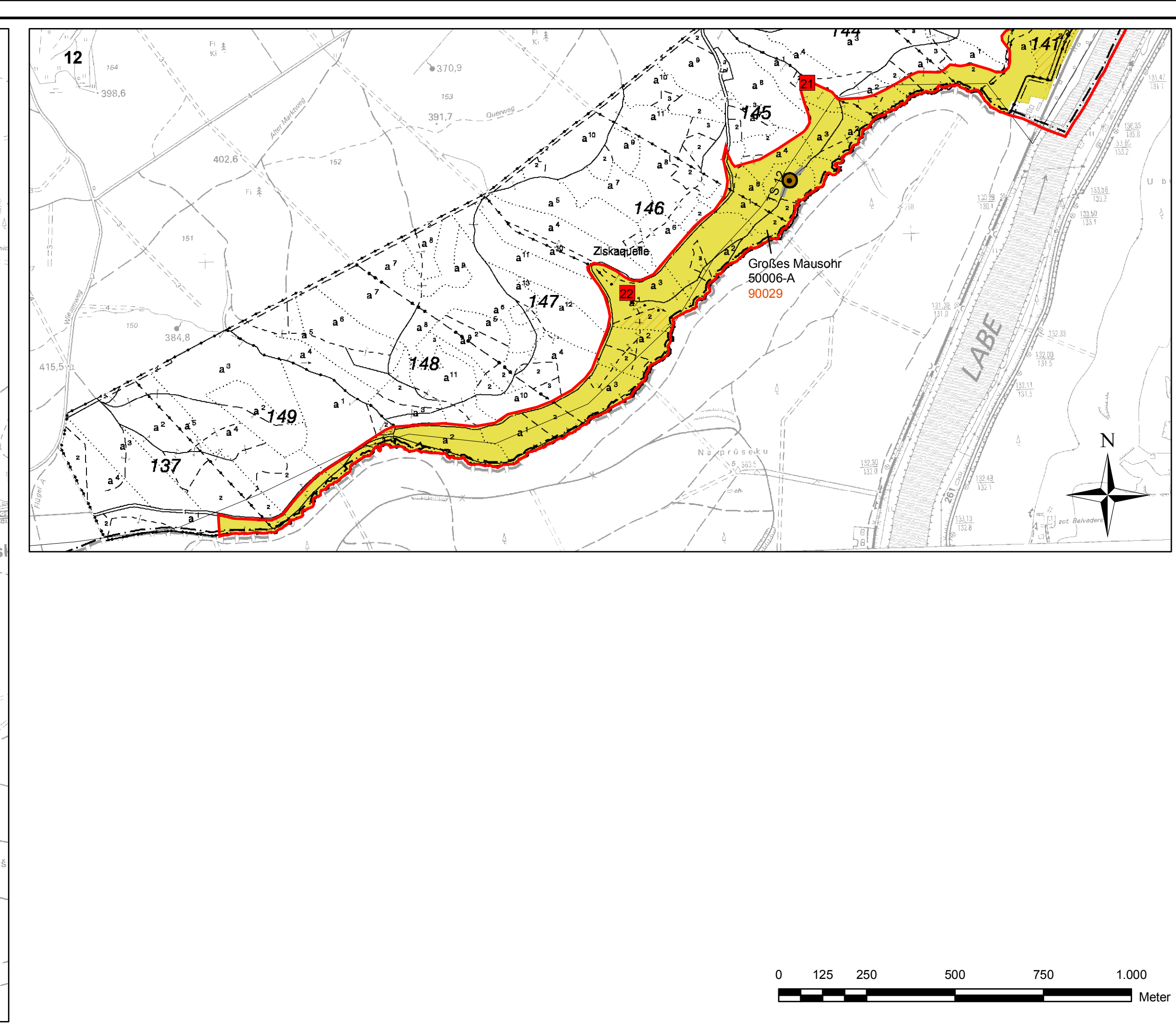
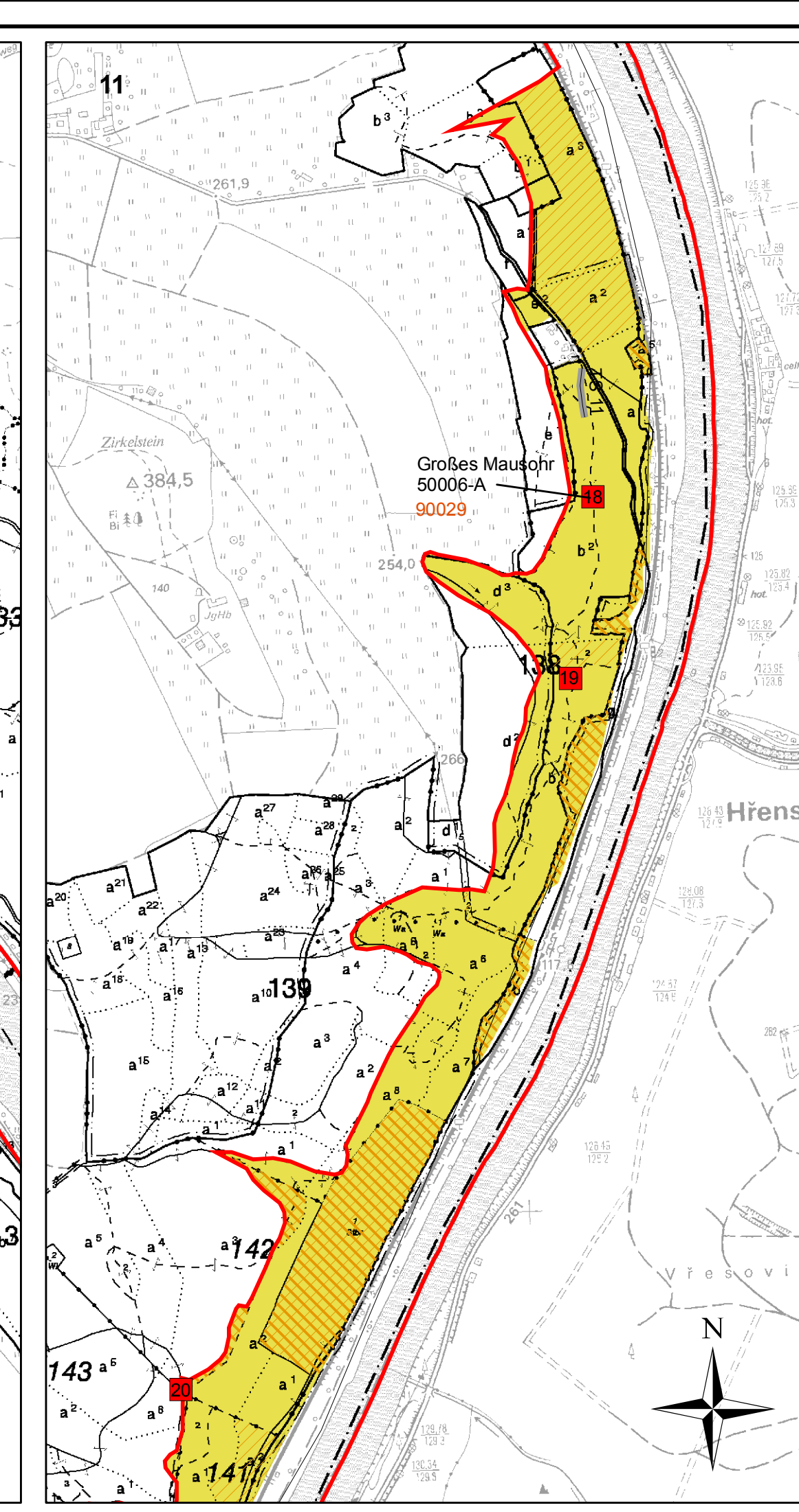
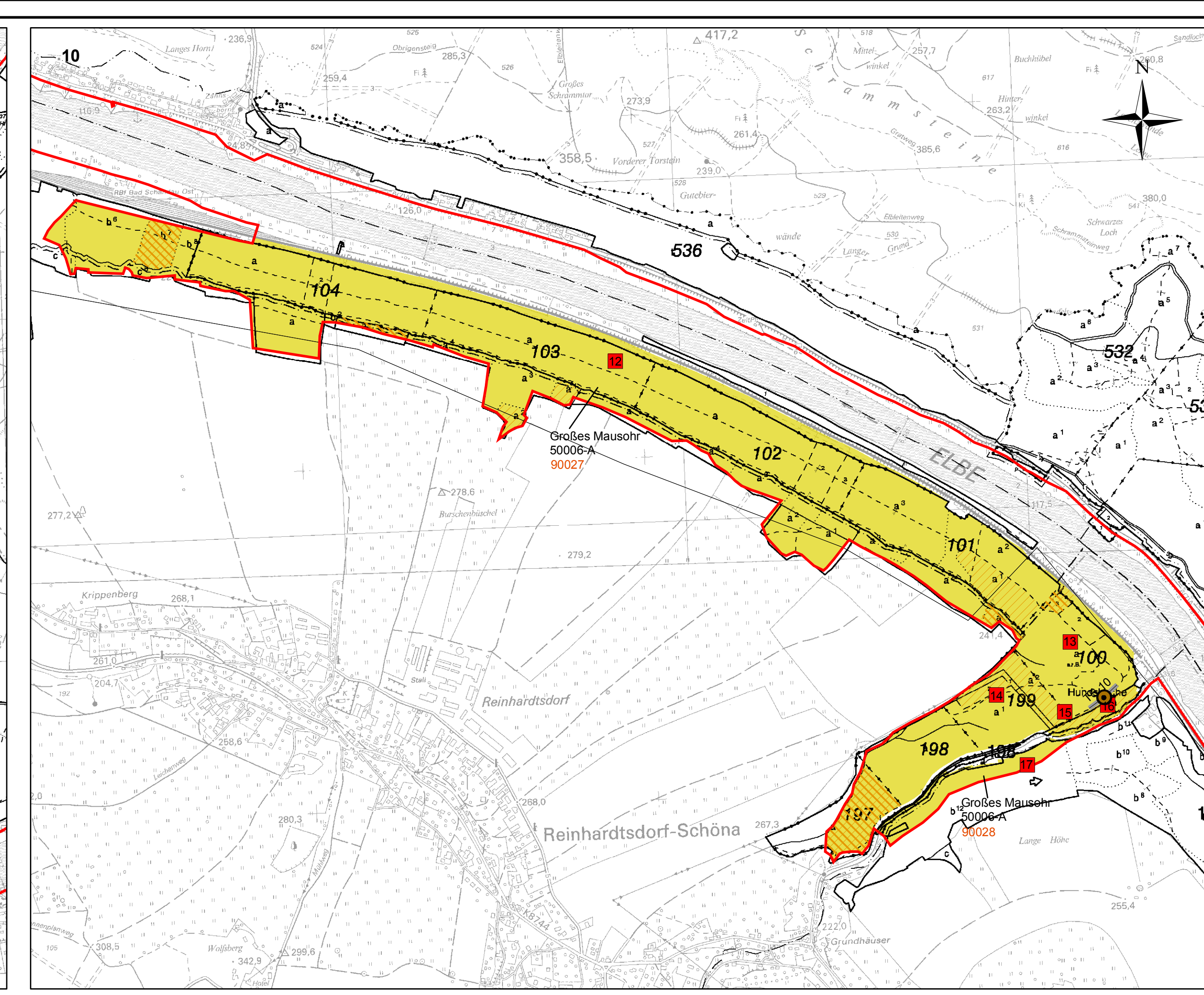
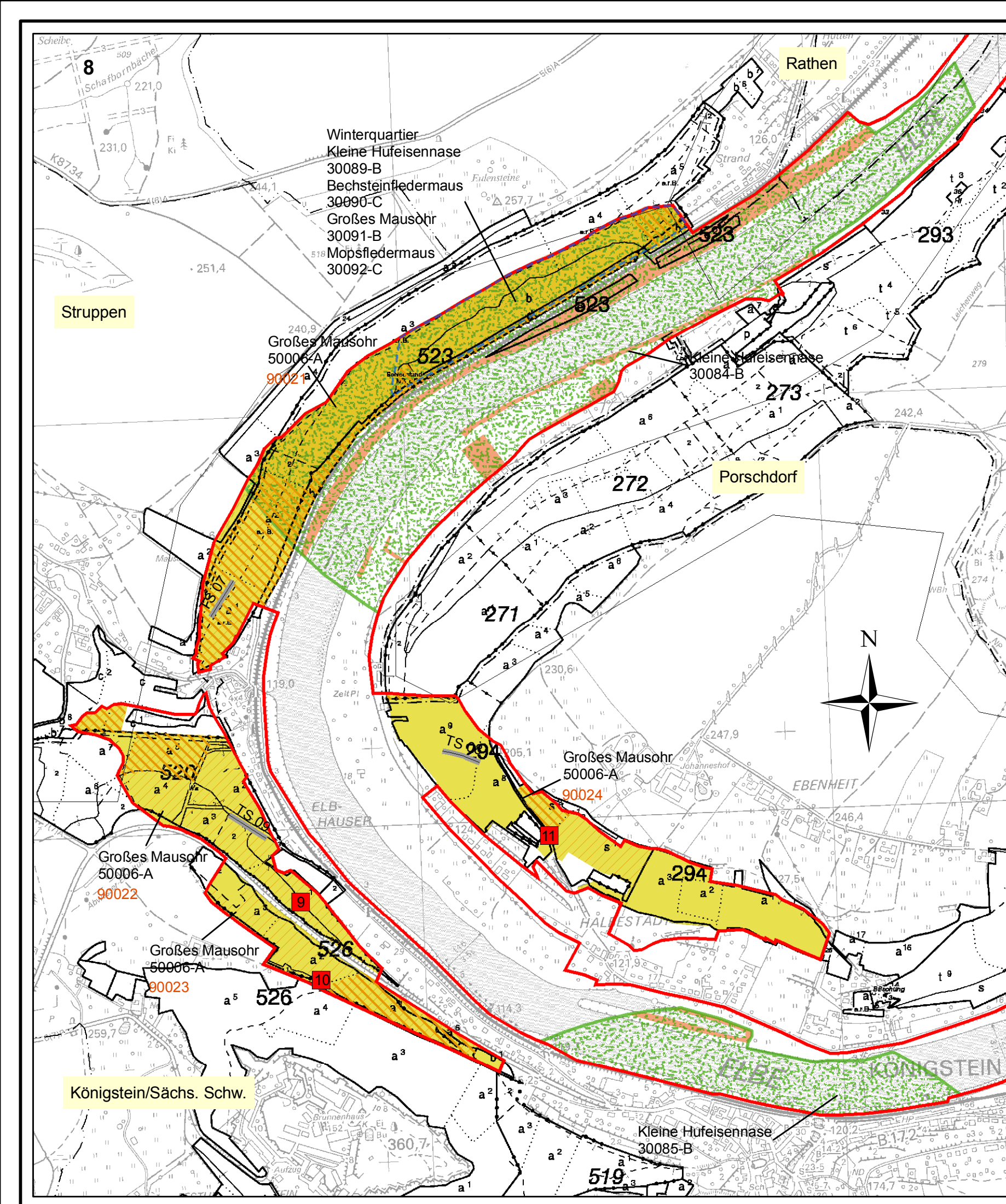
**TRIOPS** **Ökologie & Landschaftsplanung GmbH**

06108 Halle (Saale) Leipziger Straße 27      37073 Göttingen Weender Straße 55

**Managementplan für das SCI 034E "Elbtal zwischen Schöna und Mühlberg"**

Auftraggeber:  Sächsisches Landesamt für Umwelt, Landwirtschaft und Geologie  
Pillnitzer Platz 3, 01326 Dresden

<b>Bestand und Bewertung von FFH-Arten einschl. Entwicklungsflächen (FGK)</b>		Blatt: 5-2-13	Maßstab: 1:10.000
bearbeitet: Simon	gezeichnet: Lipfert u.a.	geprüft: Simon	Datum: Juni 2009



**Managementplan für das SCI 034E "Elbtal zwischen Schöna und Mühlberg"**  
**Bestand und Bewertung von FFH-Arten einschl. Entwicklungsflächen (Großes Mausohr und Kleine Hufeisennase)**  
 - Hintergrund Forstgrundkarte -

**Ausschnitt**

Grundlage: Topographische Karte 1:10000 © 2006, Landesvermessungsamt Sachsen. Änderungen und thematische Ergänzungen durch den Hrsg. (Sächsisches Landesamt für Umwelt und Geologie). Jede Vervielfältigung bedarf der Erlaubnis des Landesvermessungsamtes Sachsen und des Herausgebers.  
 TK-Blattnummer: 5050c, 5051c, 5151a  
 Waldeinteilung auf der Grundlage der Forstgrundkarte der Forstbezirke Neustadt, Dresden und Nationalpark Sächsische Schweiz (Quelle: Staatsbetrieb Sachsenforst GL)

**TRIOPS** **Ökologie & Landschaftsplanung GmbH**  
 06108 Halle (Saale) | 37073 Göttingen  
 Leipziger Straße 27 | Weender Straße 55

**Managementplan für das SCI 034E "Elbtal zwischen Schöna und Mühlberg"**  
 Auftraggeber: Sächsisches Landesamt für Umwelt, Landwirtschaft und Geologie  
 Pillnitzer Platz 3, 01326 Dresden


<b>Bestand und Bewertung von FFH-Arten einschl. Entwicklungsflächen (FGK)</b>		Blatt:	Maßstab:
		5-2-14	1:10.000
bearbeitet:	gezeichnet:	geprüft:	Datum:
Simon	Lipfert u.a.	Simon	Juni 2009

# Managementplan für das SCI 034 E "Elbtal zwischen Schöna und Mühlberg"





## Bestand und Bewertung von FFH-Arten einschl. Entwicklungsflächen (nur Großes Mausohr und Kleine Hufeisennase)

### - Hintergrund Forstgrundkarte -

#### Legende

-  Grenze des SCI
- 5000x-B** Habitatflächen-ID mit Bewertung
- 90007** Teilflächen-ID




#### Anhang-II-Arten (Darstellung der anderen Arten siehe Karte 5-2-1 bis 5-2-10)

- | Habitatfläche   | Nachweisstelle einschl. Fremdnachweise  |  |
|---|---|--|
|  |  | Großes Mausohr (waldbestockte Bereiche)  |
|  |   | Kleine Hufeisennase  |
|  |   | Kleine Hufeisennase (gehölzbestockte Bereiche außerhalb des Überlappungsbereiches der Habitate der beiden Fledermausarten) |

#### Waldfledermausarten

-  TS 01 Detektor-Transekt

#### Großes Mausohr

-  Baumhöhlenträchtige Altbestände > 100 Jahre
-  Unterwuchsarme Baumbestände
-  Stichprobenfläche

-  Winterquartier  
(Kleine Hufeisennase, Großes Mausohr, Mopsfledermaus, Bechsteinfledermaus)