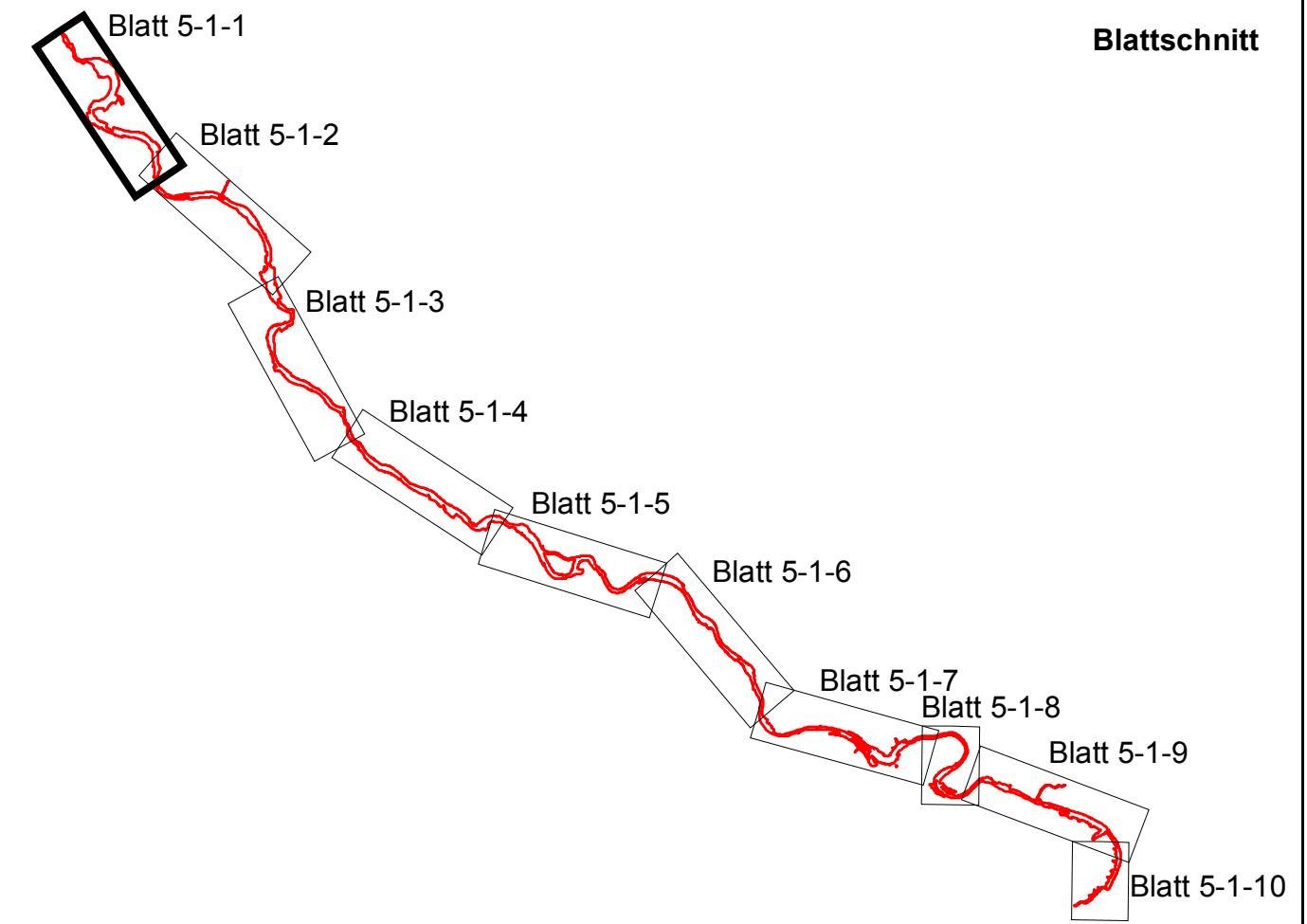


**Managementplan für  
das SCI 034 E  
"Elbtal zwischen Schöna und Mühlberg"**

**Bestand und Bewertung von  
FFH-Arten einschl. Entwicklungsflächen  
(ohne Großes Mausohr und Kleine Hufeisennase)**



Grundlage: Topographische Karte 1:10000 © 2006, Landesvermessungsamt Sachsen, Änderungen und thematische Ergänzungen durch den Hrsg. (Sächsisches Landesamt für Umwelt und Geologie). Jede Vervielfältigung bedarf der Erlaubnis des Landesvermessungsamtes Sachsen und des Herausgebers.  
TK-Blattnummer: 4545c, 4645a, 4645b, 4645c, 4645d

**TRIOPS** Ökologie & Landschaftsplanung GmbH  
 06108 Halle (Saale) Leipziger Straße 27  
 37073 Göttingen Weender Straße 55

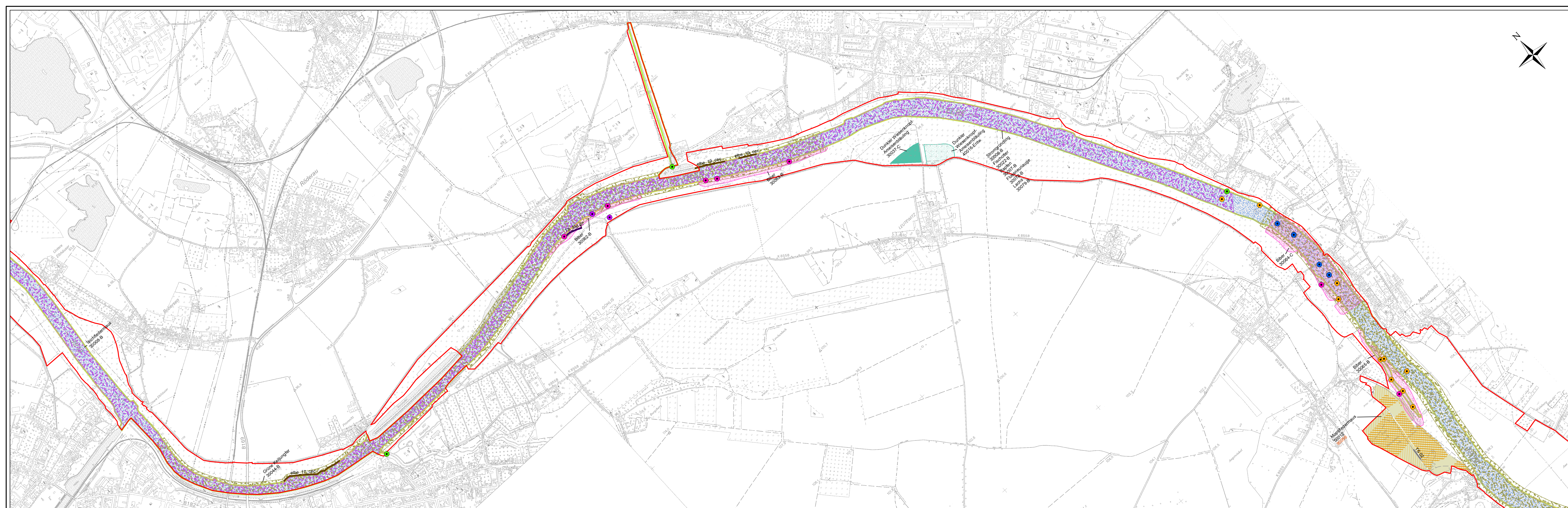
**Managementplan für das SCI 034E "Elbtal zwischen Schöna und Mühlberg"**

Auftraggeber: Sächsisches Landesamt für Umwelt, Landwirtschaft und Geologie  
 Pillnitzer Platz 3, 01326 Dresden

**Bestand und Bewertung von FFH-Arten einschl. Entwicklungsflächen**

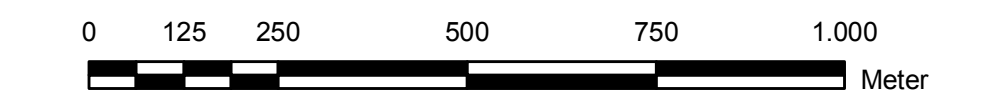
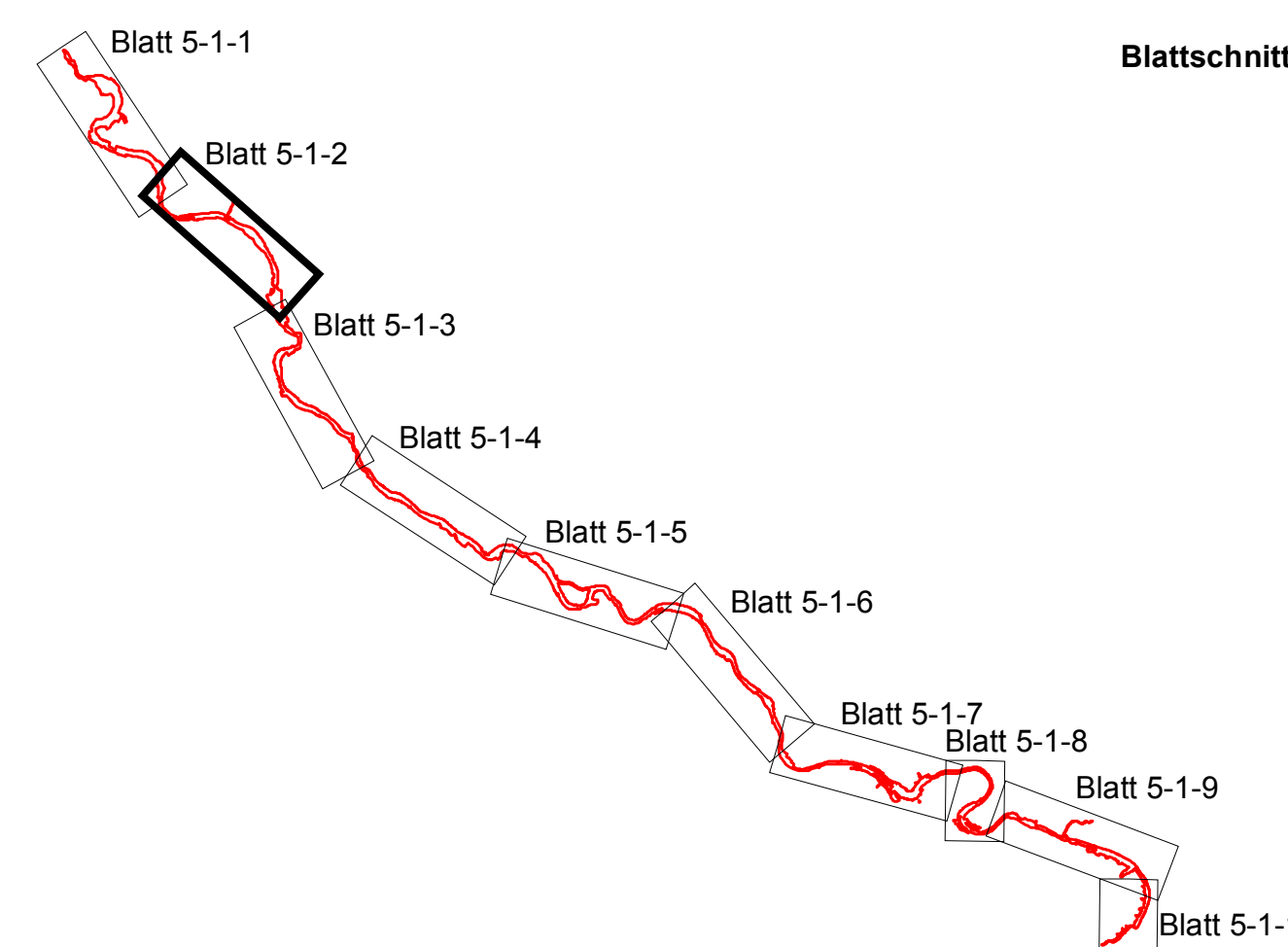
Blatt:	5-1-1	Maßstab:	1:10.000
--------	-------	----------	----------

bearbeitet:	gezeichnet:	geprüft:	Datum:
Simon	Lipfert u.a.	Simon	Juni 2009



**Managementplan für  
das SCI 034 E  
"Elbtal zwischen Schöna und Mühlberg"**

**Bestand und Bewertung von  
FFH-Arten einschl. Entwicklungsflächen  
(ohne Großes Mausohr und Kleine Hufeisennase)**



Grundlage: Topographische Karte 1:10000 © 2006, Landesvermessungsamt Sachsen, Änderungen und thematische Ergänzungen durch den Hrsg. (Sächsisches Landesamt für Umwelt und Geologie). Jede Vervielfältigung bedarf der Erlaubnis des Landesvermessungsamtes Sachsen und des Herausgebers.  
TK-Blattnummer: 4645c,4645d,4646c,4746a,4746c,4746d

**TRIOPS** **Ökologie & Landschaftsplanung GmbH**

06108 Halle (Saale) Leipziger Straße 27      37073 Göttingen Weender Straße 55

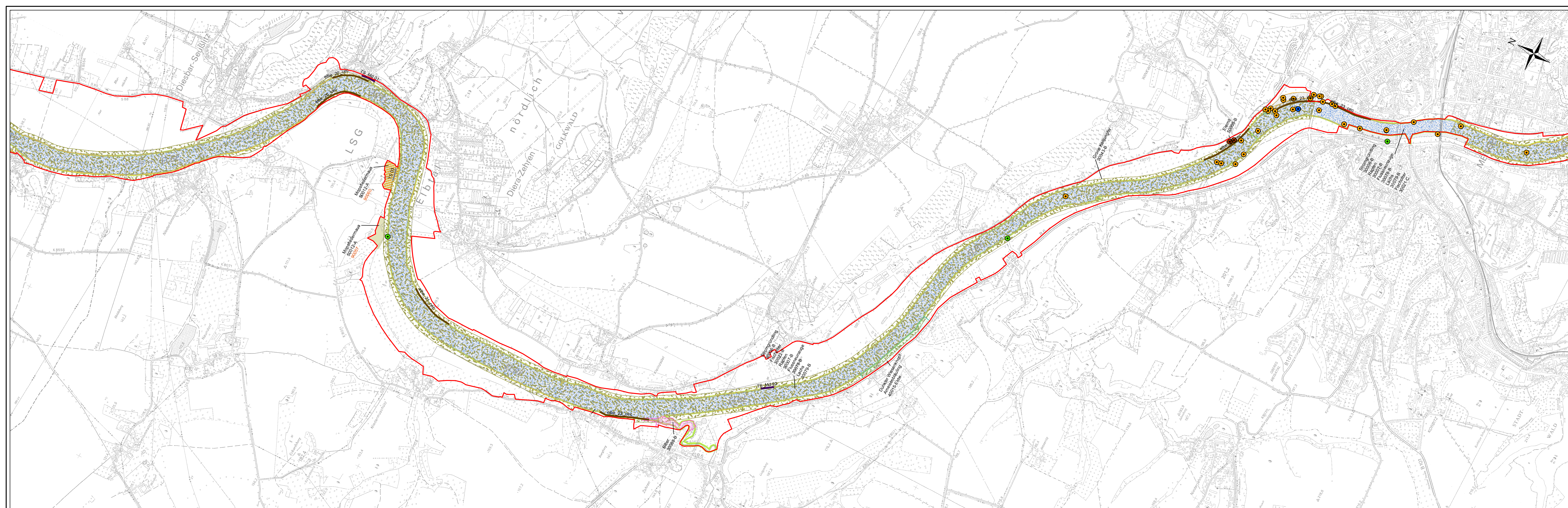
**Managementplan für das SCI 034E "Elbtal zwischen Schöna und Mühlberg"**

Auftraggeber: Sächsisches Landesamt für Umwelt, Landwirtschaft und Geologie  
Pillnitzer Platz 3, 01326 Dresden

**Bestand und Bewertung von FFH-Arten einschl. Entwicklungsflächen**

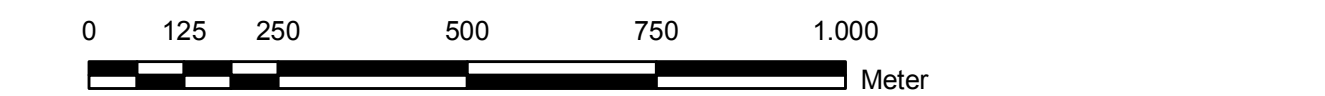
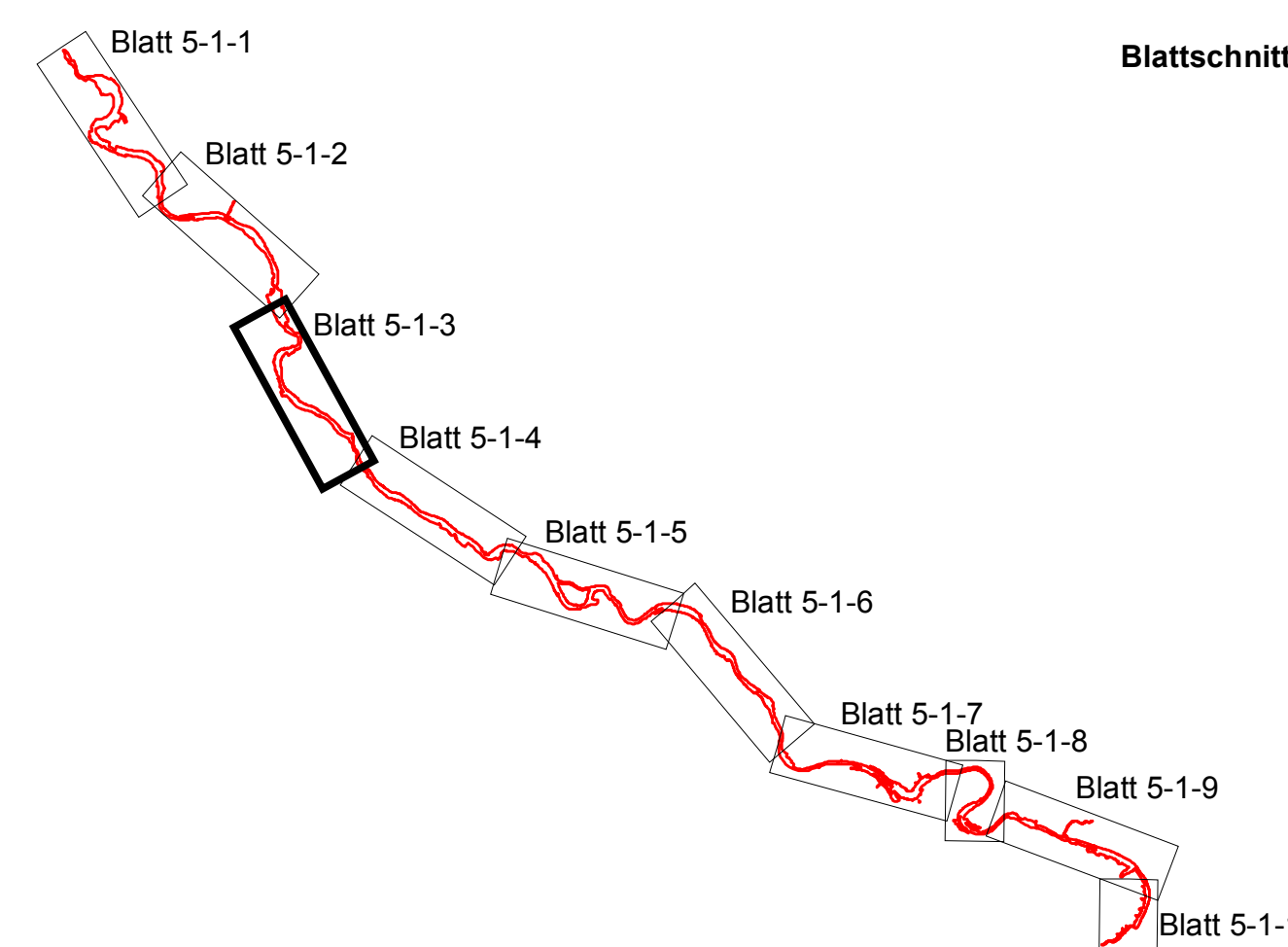
Blatt:	5-1-2	Maßstab:	1:10.000
--------	-------	----------	----------

bearbeitet:	Simon	gezeichnet:	Lipfert u.a.	geprüft:	Simon	Datum:	Juni 2009
-------------	-------	-------------	--------------	----------	-------	--------	-----------



**Managementplan für  
das SCI 034 E  
"Elbtal zwischen Schöna und Mühlberg"**

**Bestand und Bewertung von  
FFH-Arten einschl. Entwicklungsflächen  
(ohne Großes Mausohr und Kleine Hufeisennase)**



Grundlage: Topographische Karte 1:10000 © 2006, Landesvermessungsamt Sachsen. Änderungen und thematische Ergänzungen durch den Hrsg. (Sächsisches Landesamt für Umwelt und Geologie). Jede Vervielfältigung bedarf der Erlaubnis des Landesvermessungsamtes Sachsen und des Herausgebers.  
TK-Blattnummer: 4746a,4746c,4746d,4846a,4846b

**TRIOPS** Ökologie & Landschaftsplanung GmbH  
 06108 Halle (Saale) Leipziger Straße 27  
 37073 Göttingen Weender Straße 55

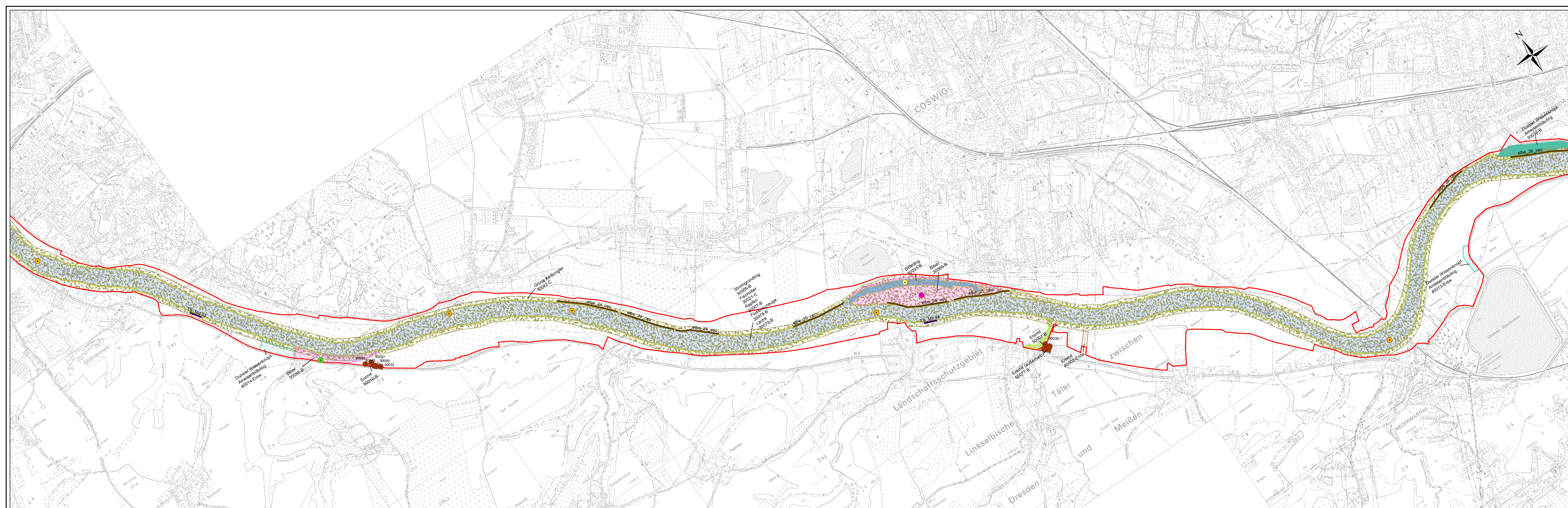
**Managementplan für das SCI 034E "Elbtal zwischen Schöna und Mühlberg"**

Auftraggeber: Sächsisches Landesamt für Umwelt, Landwirtschaft und Geologie  
Pillnitzer Platz 3, 01326 Dresden

**Bestand und Bewertung von FFH-Arten einschl. Entwicklungsflächen**

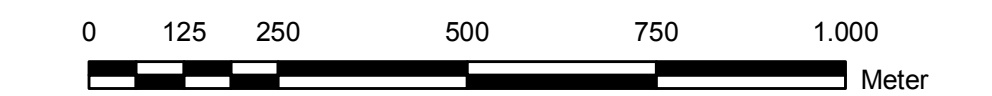
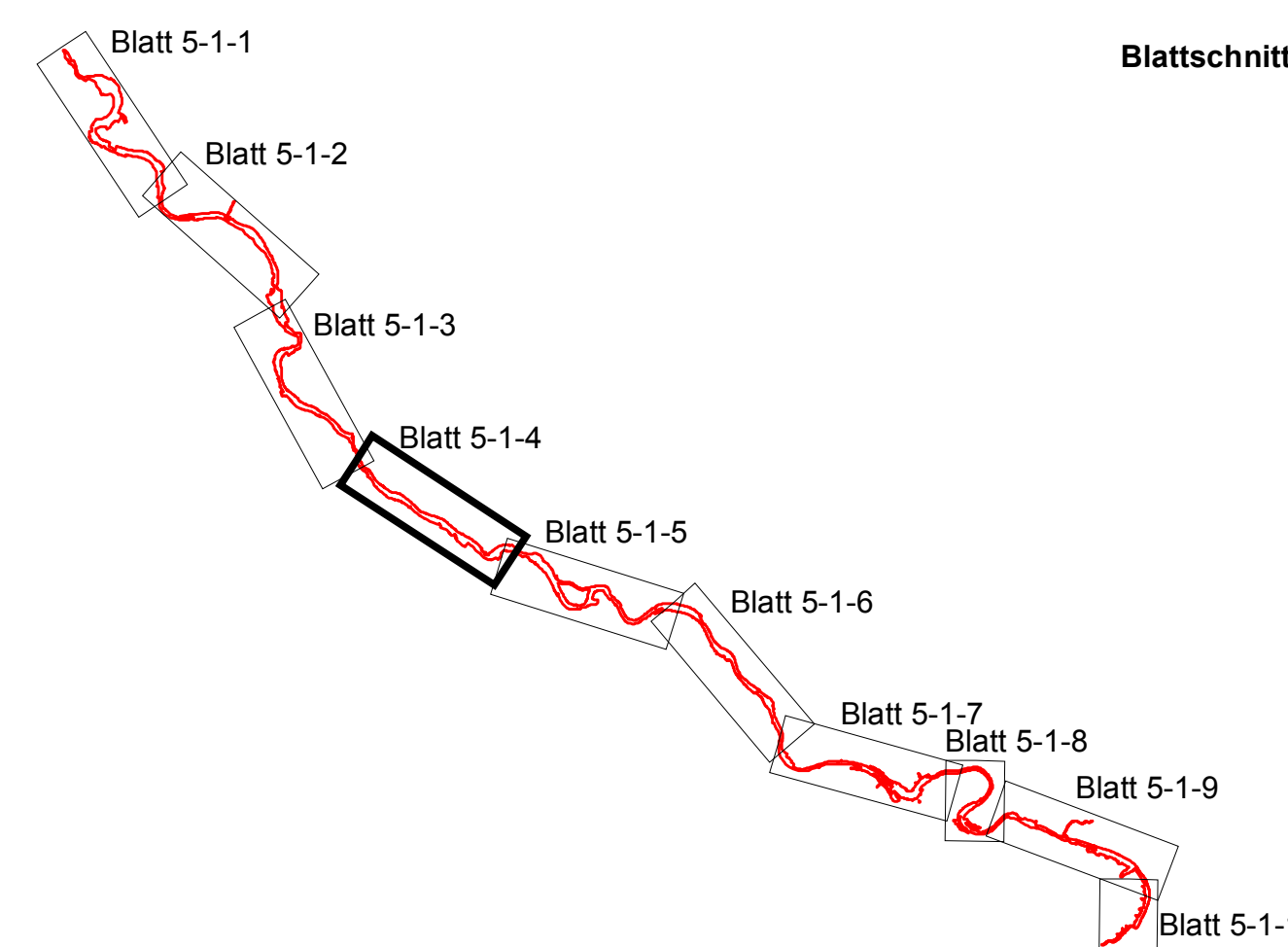
Blatt:	5-1-3	Maßstab:	1:10.000
--------	-------	----------	----------

bearbeitet:	Simon	gezeichnet:	Lipfert u.a.	geprüft:	Simon	Datum:	Juni 2009
-------------	-------	-------------	--------------	----------	-------	--------	-----------



**Managementplan für  
das SCI 034 E  
"Elbtal zwischen Schönau und Mühlberg"**

**Bestand und Bewertung von  
FFH-Arten einschl. Entwicklungsflächen  
(ohne Großes Mausohr und Kleine Hufeisennase)**



Grundlage: Topographische Karte 1:10000 © 2006, Landesvermessungsamt Sachsen. Änderungen und thematische Ergänzungen durch den Hrsg. (Sächsisches Landesamt für Umwelt und Geologie). Jede Vervielfältigung bedarf der Erlaubnis des Landesvermessungsamtes Sachsen und des Herausgebers.  
TK-Blattnummer: 4846a,4846b,4846d,4847c,4847d,4947b

**TRIOPS** Ökologie & Landschaftsplanung GmbH

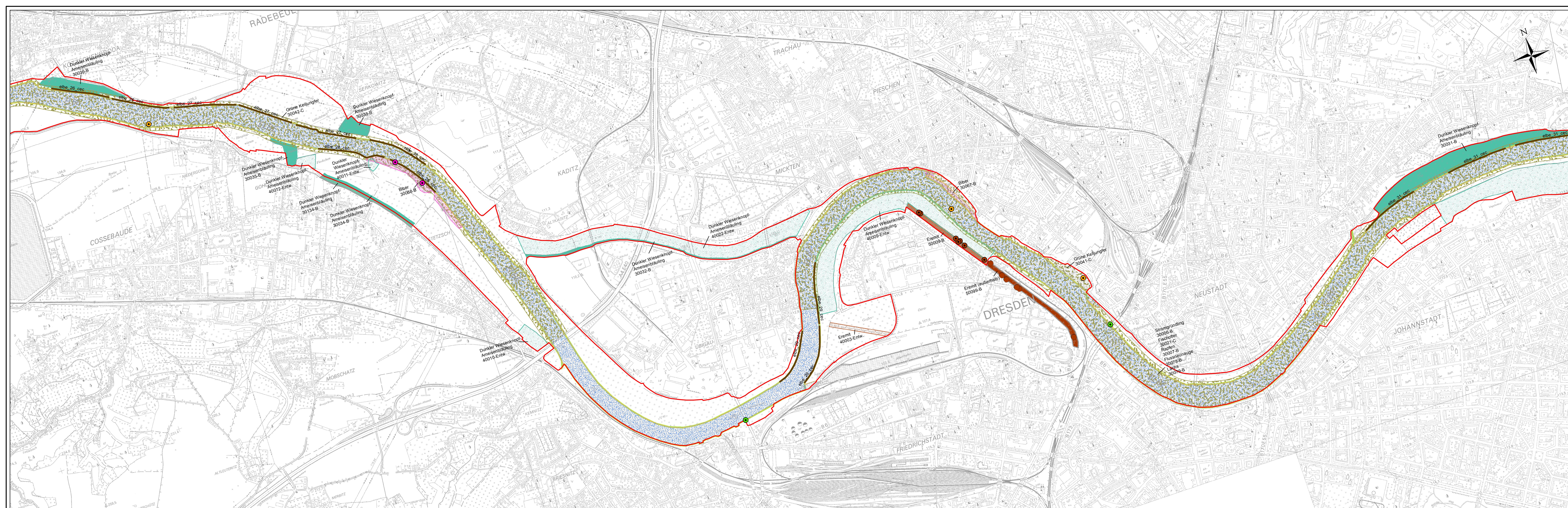
06108 Halle (Saale) Leipziger Straße 27  
37073 Göttingen Weender Straße 55

**Managementplan für das SCI 034E "Elbtal zwischen Schönau und Mühlberg"**

Auftraggeber: Sächsisches Landesamt für Umwelt, Landwirtschaft und Geologie  
Pillnitzer Platz 3, 01326 Dresden

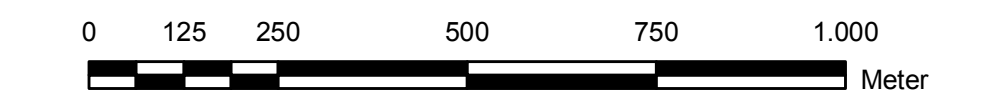
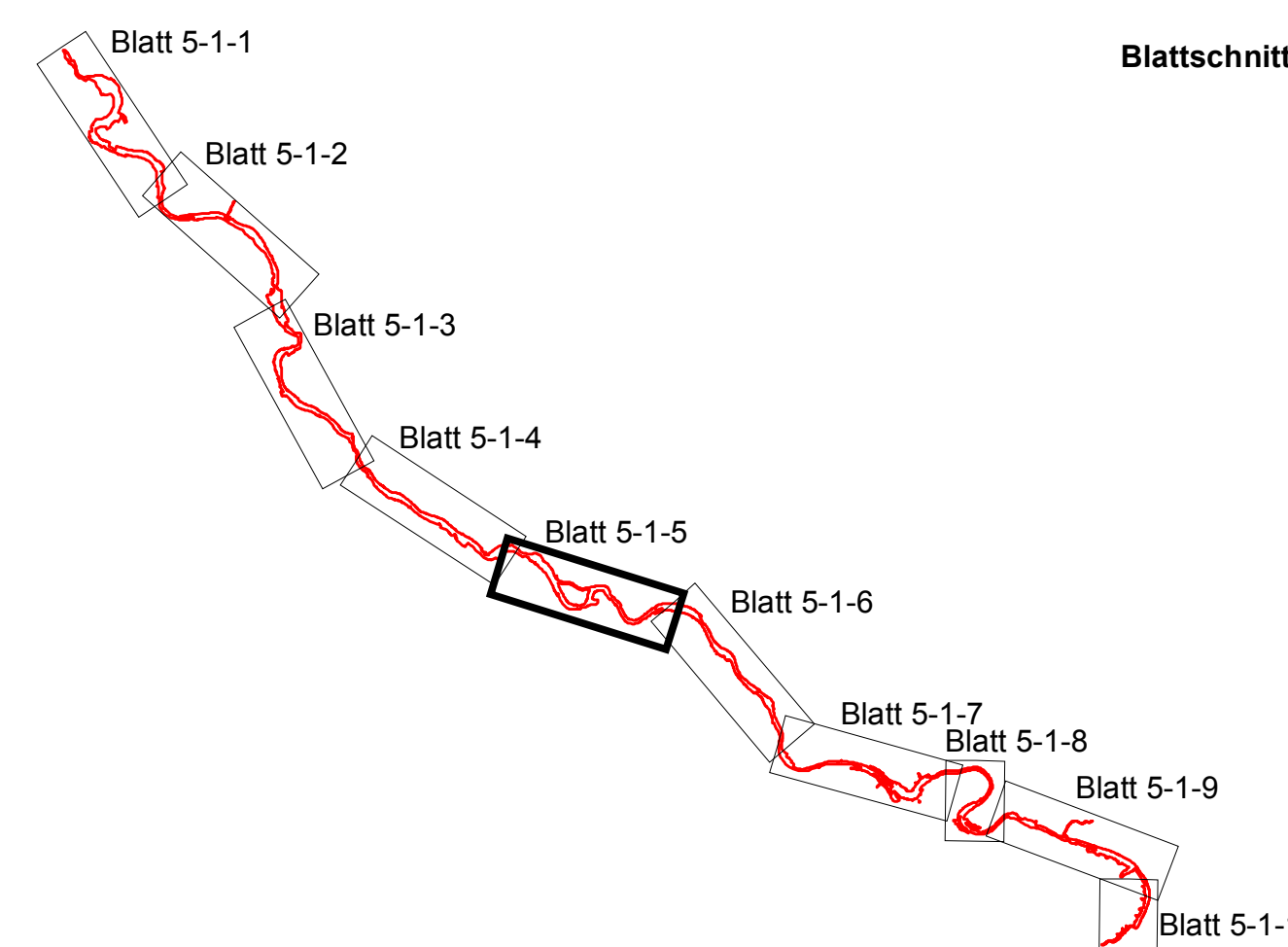
**Bestand und Bewertung von FFH-Arten einschl. Entwicklungsflächen**

bearbeitet:	gezeichnet:	geprüft:	Datum:	Blatt:	Maßstab:
Simon	Lipfert u.a.	Simon		5-1-4	1:10.000
					Juni 2009



**Managementplan für  
das SCI 034 E  
"Elbtal zwischen Schöna und Mühlberg"**

**Bestand und Bewertung von  
FFH-Arten einschl. Entwicklungsflächen  
(ohne Großes Mausohr und Kleine Hufeisennase)**



Grundlage: Topographische Karte 1:10000 © 2006, Landesvermessungsamt Sachsen, Änderungen und thematische Ergänzungen durch den Hrsg. (Sächsisches Landesamt für Umwelt und Geologie). Jede Vervielfältigung bedarf der Erlaubnis des Landesvermessungsamtes Sachsen und des Herausgebers.  
TK-Blattnummer: 4847d,4947b,4948a,4948b,4948d

**TRIOPS** Ökologie & Landschaftsplanung GmbH

06108 Halle (Saale) 37073 Göttingen  
Leipziger Straße 27 Weender Straße 55

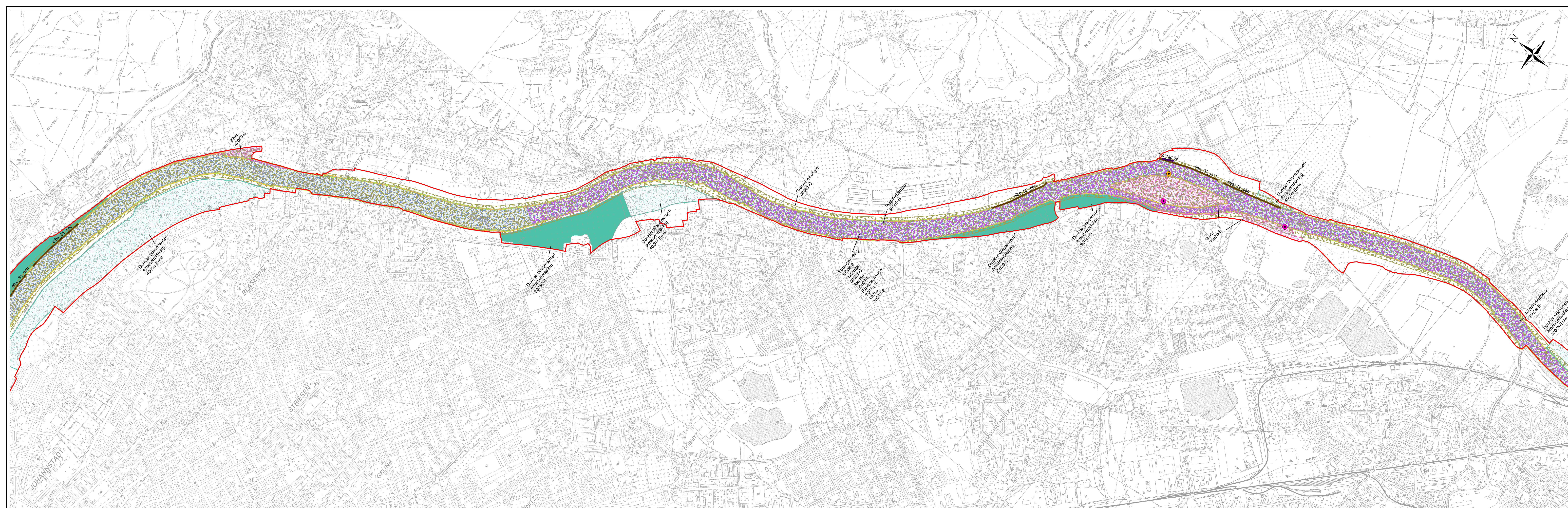
**Managementplan für das SCI 034E "Elbtal zwischen Schöna und Mühlberg"**

Auftraggeber: Sächsisches Landesamt für Umwelt, Landwirtschaft und Geologie  
Pillnitzer Platz 3, 01326 Dresden

**Bestand und Bewertung von FFH-Arten  
einschl. Entwicklungsflächen**

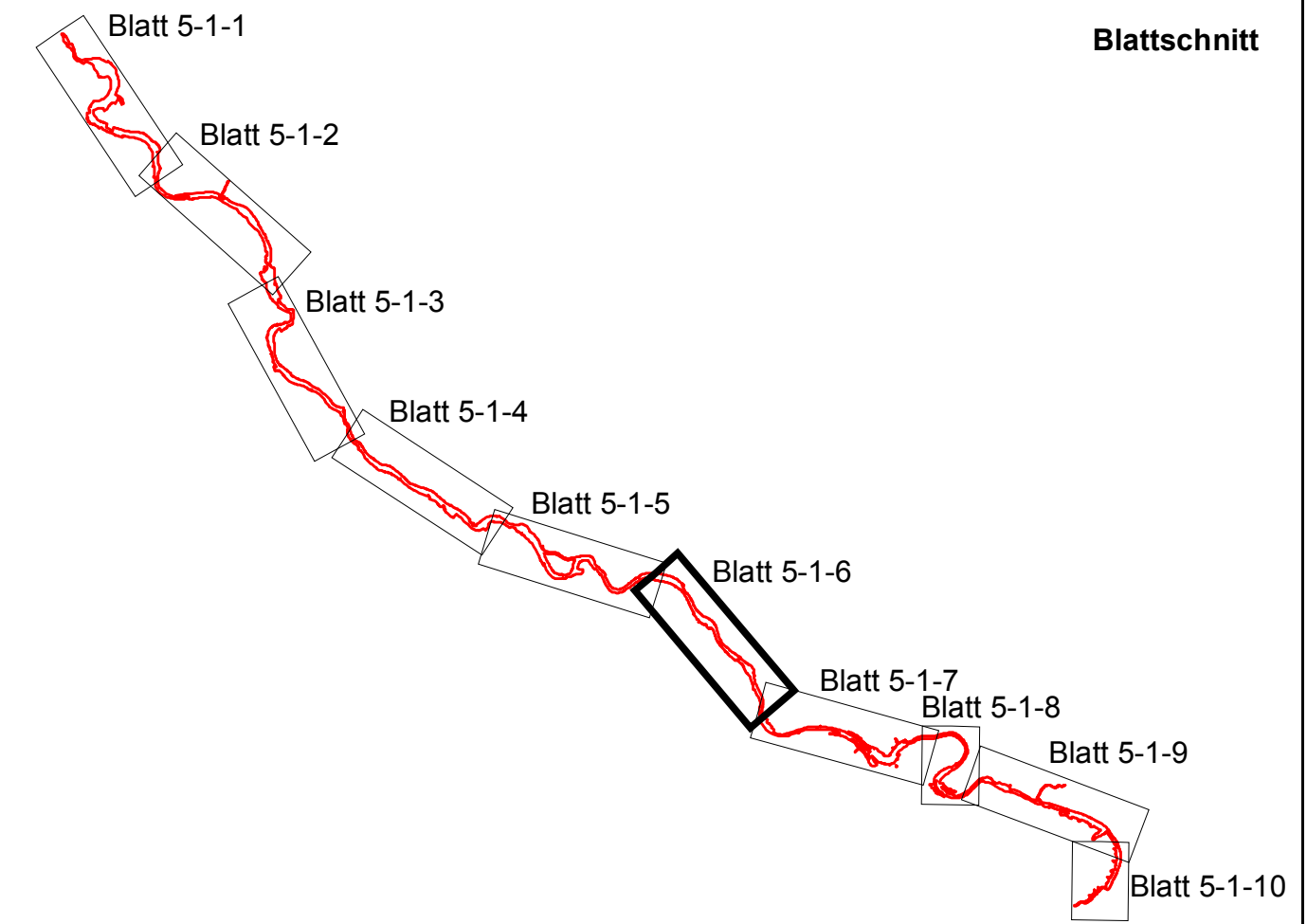
Blatt: 5-1-5 Maßstab: 1:10.000

bearbeitet: Simon gezeichnet: Lipfert u.a. geprüft: Simon Datum: Juni 2009



**Managementplan für  
das SCI 034 E  
"Elbtal zwischen Schöna und Mühlberg"**

**Bestand und Bewertung von  
FFH-Arten einschl. Entwicklungsflächen  
(ohne Großes Mausohr und Kleine Hufeisennase)**



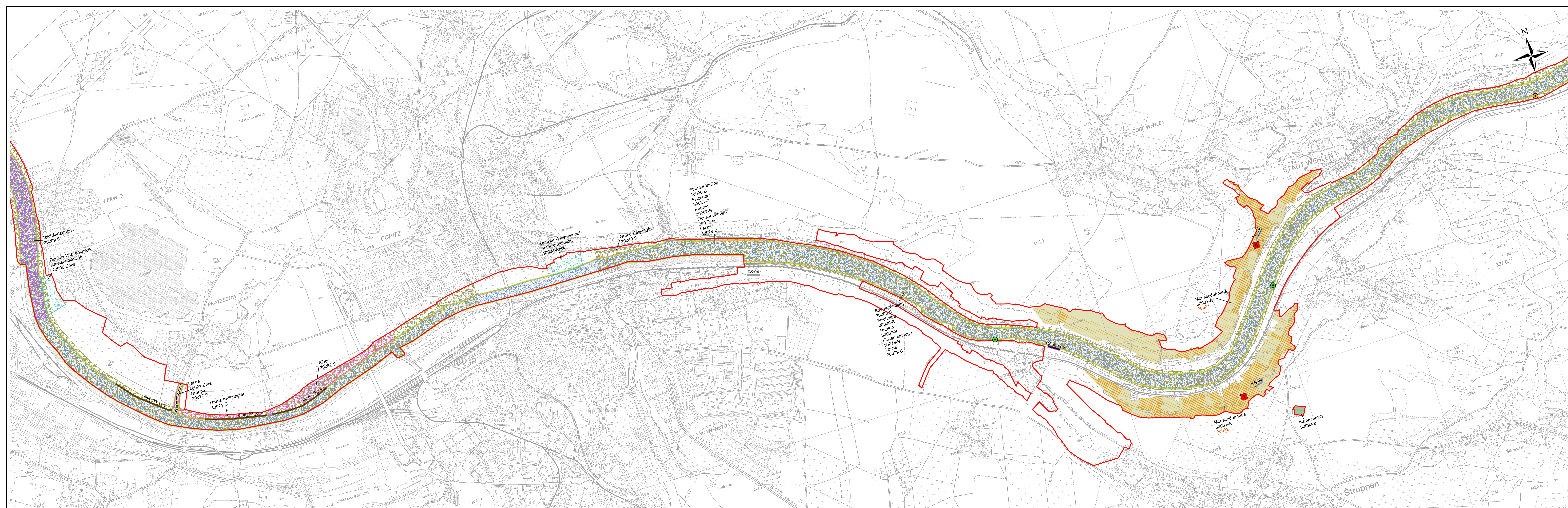
Grundlage: Topographische Karte 1:10000 © 2006, Landesvermessungsamt Sachsen, Änderungen und thematische Ergänzungen durch den Hrsg. (Sächsisches Landesamt für Umwelt und Geologie). Jede Vervielfältigung bedarf der Erlaubnis des Landesvermessungsamtes Sachsen und des Herausgebers.  
TK-Blattnummer: 4948b,4948d,4949c,5049a

**TRIOPS** Ökologie & Landschaftsplanung GmbH  
 06108 Halle (Saale) Leipzig Straße 27  
 37073 Göttingen Weender Straße 55

**Managementplan für das SCI 034E "Elbtal zwischen Schöna und Mühlberg"**

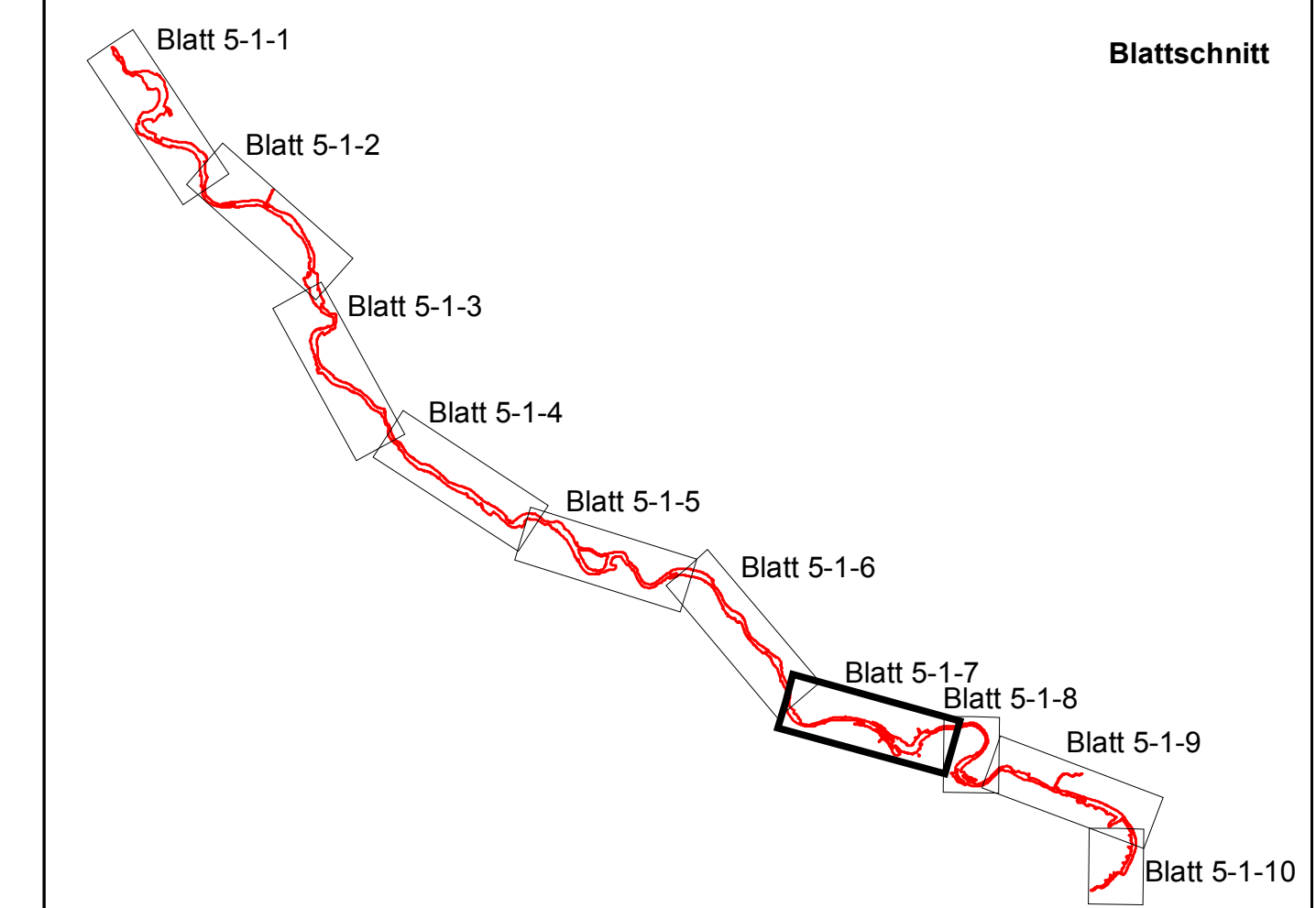
Auftraggeber: Sächsisches Landesamt für Umwelt, Landwirtschaft und Geologie  
 Pillnitzer Platz 3, 01326 Dresden

<b>Bestand und Bewertung von FFH-Arten einschl. Entwicklungsflächen</b>		Blatt: 5-1-6	Maßstab: 1:10.000
bearbeitet: Simon	gezeichnet: Lipfert u.a.	geprüft: Simon	Datum: Juni 2009



**Managementplan für  
das SCI 034 E  
"Elbtal zwischen Schöna und Mühlberg"**

**Bestand und Bewertung von  
FFH-Arten einschl. Entwicklungsflächen  
(ohne Großes Mausohr und Kleine Hufeisennase)**



Grundlage: Topographische Karte 1:10000 © 2006, Landesvermessungsamt Sachsen. Änderungen und thematische Ergänzungen durch den Hrsg. (Sächsisches Landesamt für Umwelt und Geologie). Jede Vervielfältigung bedarf der Erlaubnis des Landesvermessungsamtes Sachsen und des Herausgebers.  
TK-Blattnummer: 5049a,5049b,5049d,5050a,5050c

**TRIPS** Ökologie & Landschaftsplanung GmbH

06108 Halle (Saale) Leipziger Straße 27  
37073 Göttingen Weender Straße 55

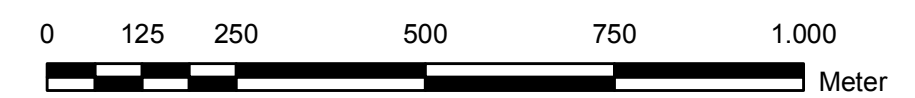
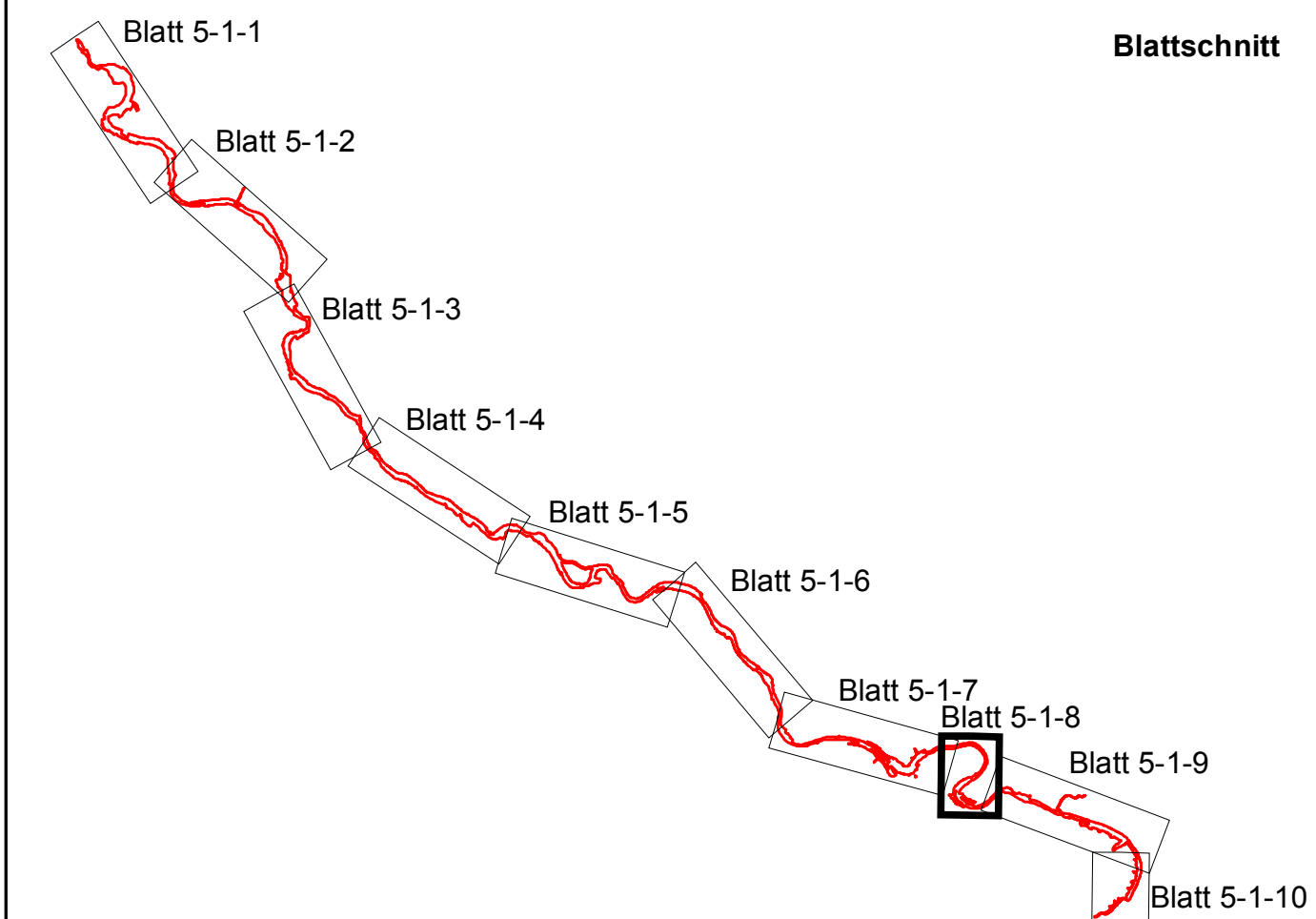
**Managementplan für das SCI 034E "Elbtal zwischen Schöna und Mühlberg"**

Auftraggeber: Sächsisches Landesamt für Umwelt, Landwirtschaft und Geologie  
Pillnitzer Platz 3, 01326 Dresden


<b>Bestand und Bewertung von FFH-Arten einschl. Entwicklungsflächen</b>		Blatt: 5-1-7	Maßstab: 1:10.000
bearbeitet: Simon	gezeichnet: Lipfert u.a.	geprüft: Simon	Datum: Juni 2009

# Managementplan für das SCI 034 E "Elbtal zwischen Schöna und Mühlberg"

Bestand und Bewertung von  
FFH-Arten einschl. Entwicklungsflächen  
(ohne Großes Mausohr und Kleine Hufeisennase)




Grundlage: Topographische Karte 1:10000 © 2006, Landesvermessungsamt Sachsen. Änderungen und thematische Ergänzungen durch den Hrsg. (Sächsisches Landesamt für Umwelt und Geologie). Jede Vervielfältigung bedarf der Erlaubnis des Landesvermessungsamtes Sachsen und des Herausgebers.  
TK-Blattnummer: 5050a,5050b,5050c,5050d



**Ökologie & Landschaftsplanung GmbH**

06108 Halle (Saale) 37073 Göttingen  
Leipziger Straße 27 Weender Straße 55

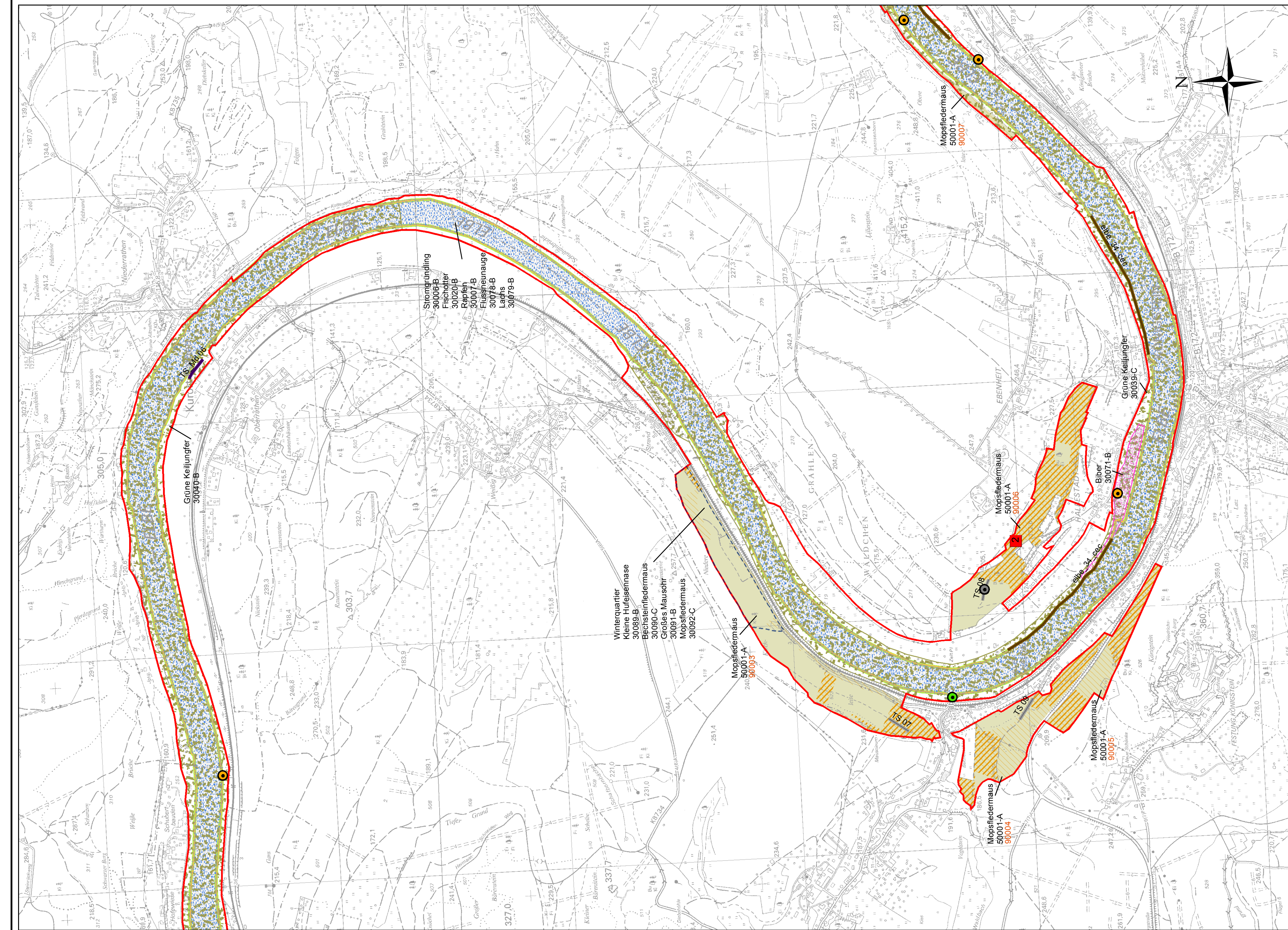
## Managementplan für das SCI 034E "Elbtal zwischen Schöna und Mühlberg"

Auftraggeber:  Sächsisches Landesamt für Umwelt, Landwirtschaft und Geologie  
Pillnitzer Platz 3, 01326 Dresden

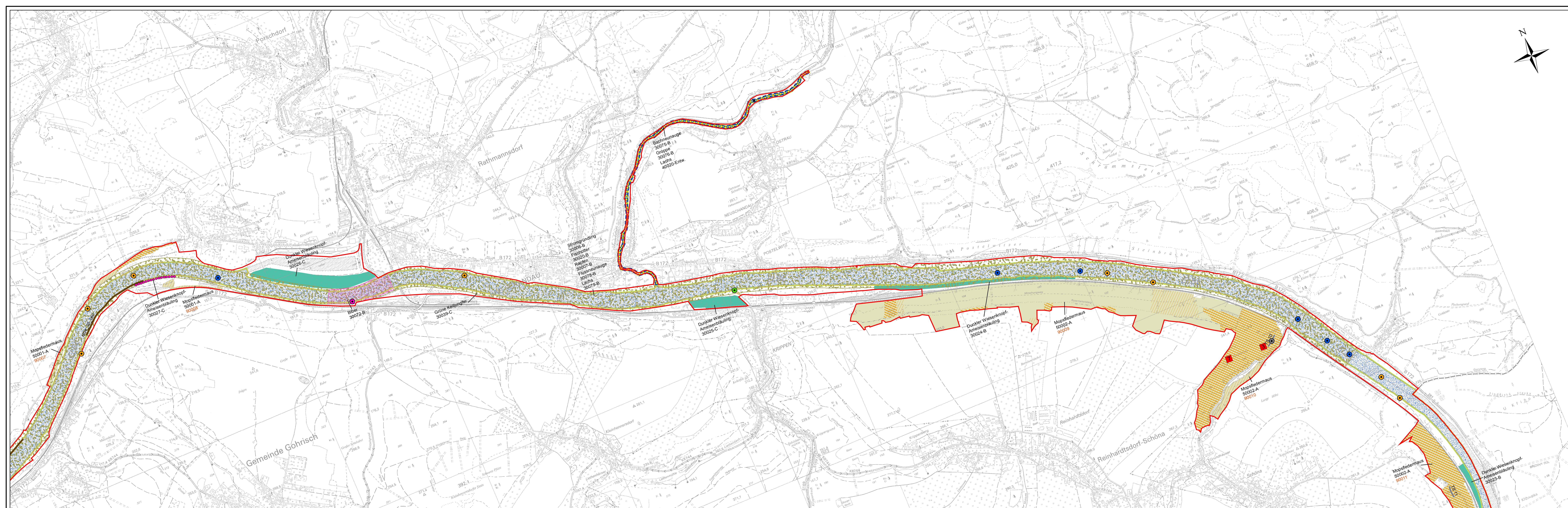
**Bestand und Bewertung von FFH-Arten  
einschl. Entwicklungsflächen**

Blatt:	Maßstab:
5-1-8	1:10.000

bearbeitet:	gezeichnet:	geprüft:	Datum:
Simon	Lipfert u.a.	Simon	Juni 2009

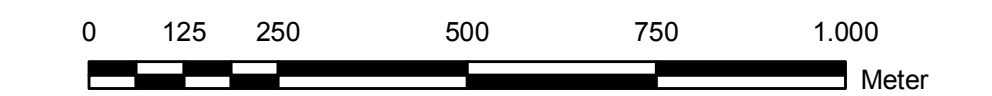
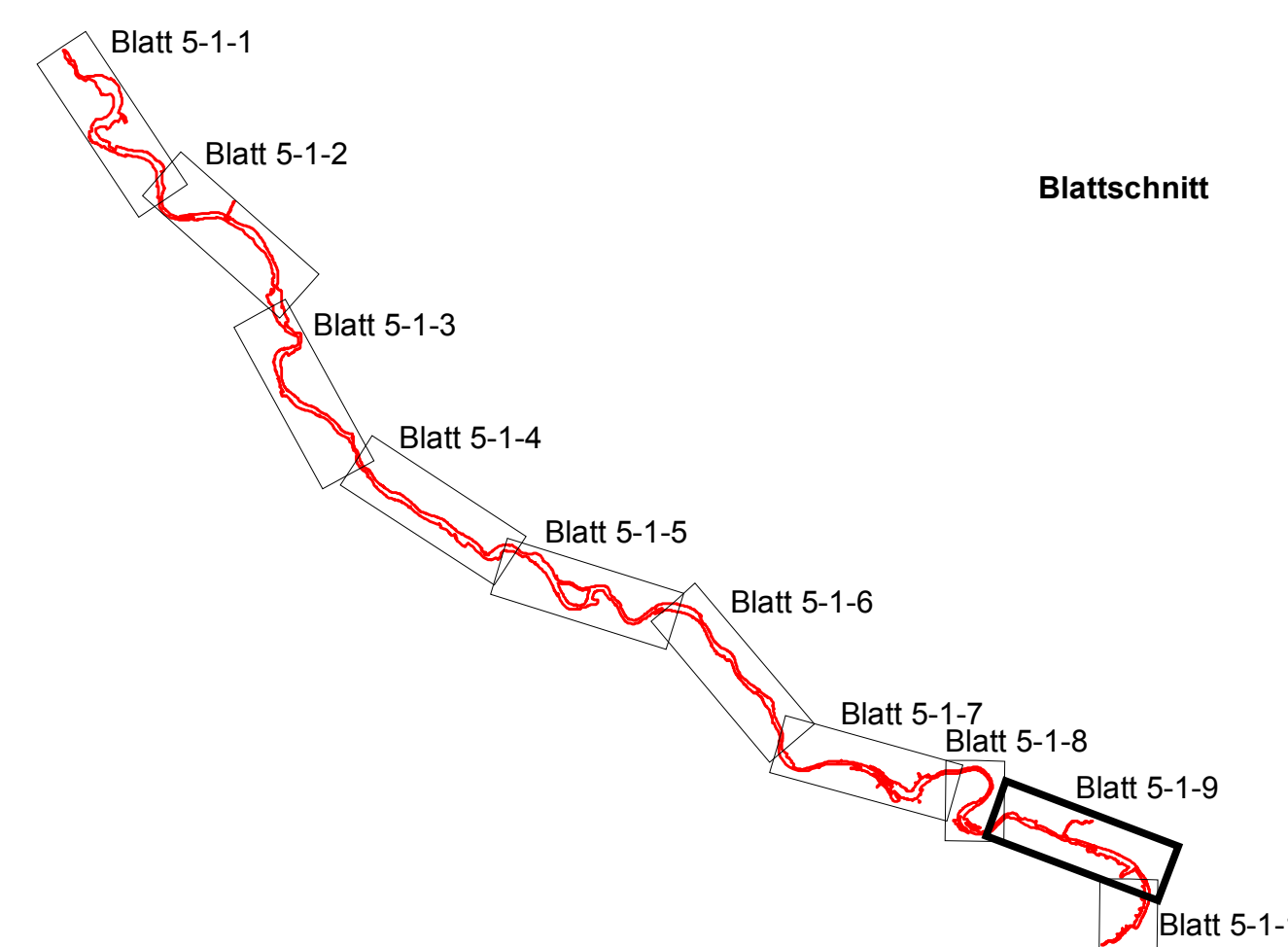






**Managementplan für  
das SCI 034 E  
"Elbtal zwischen Schöna und Mühlberg"**

**Bestand und Bewertung von  
FFH-Arten einschl. Entwicklungsflächen  
(ohne Großes Mausohr und Kleine Hufeisennase)**



Grundlage: Topographische Karte 1:10000 © 2006, Landesvermessungsamt Sachsen, Änderungen und thematische Ergänzungen durch den Hrsg. (Sächsisches Landesamt für Umwelt und Geologie). Jede Vervielfältigung bedarf der Erlaubnis des Landesvermessungsamtes Sachsen und des Herausgebers.  
TK-Blattnummer: 5050b,5050d,5051c,5151a

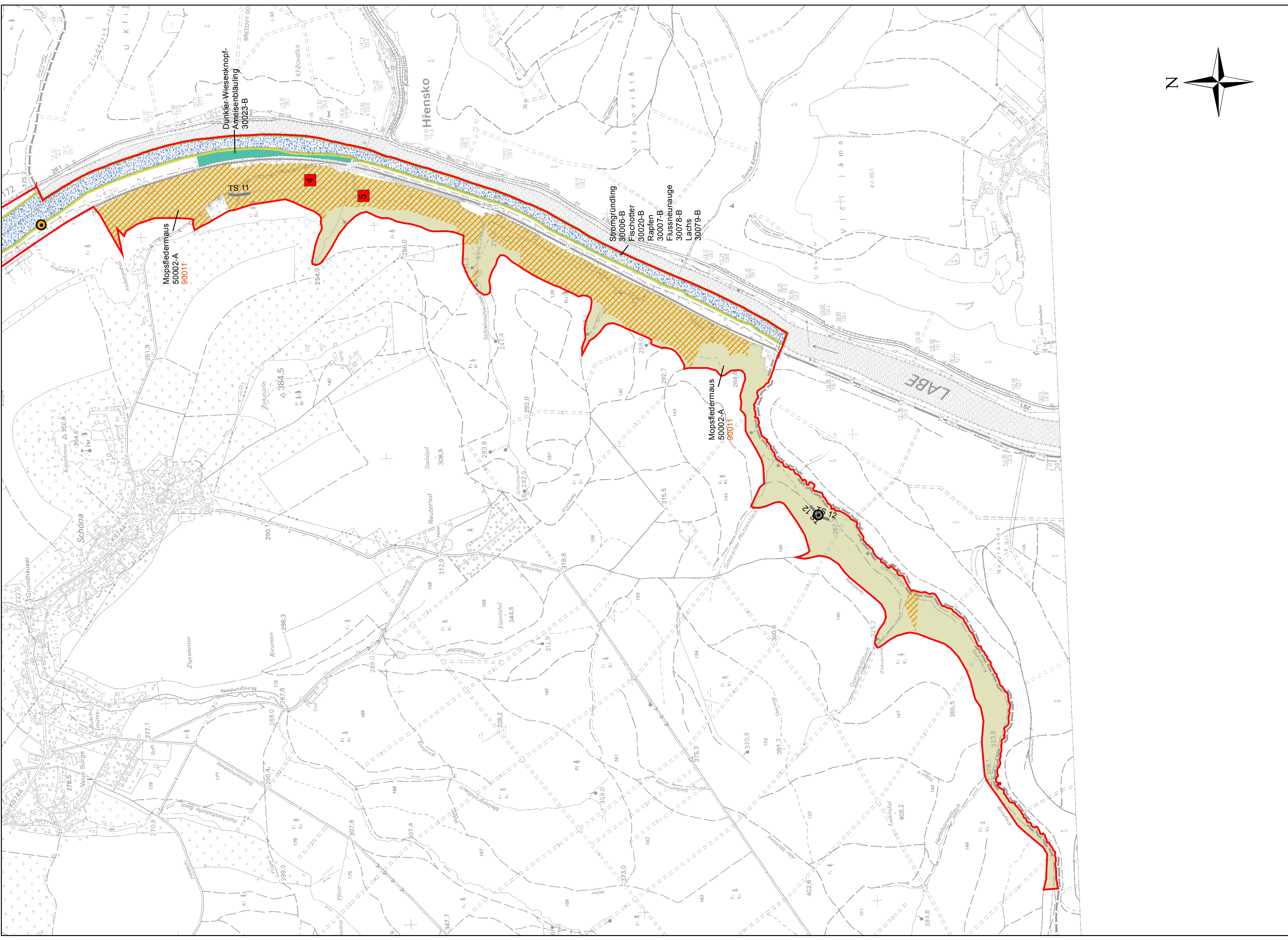
**TRIPS** Ökologie & Landschaftsplanung GmbH  
 06108 Halle (Saale) Leipziger Straße 27  
 37073 Göttingen Weender Straße 55

**Managementplan für das SCI 034E "Elbtal zwischen Schöna und Mühlberg"**

Auftraggeber: Sächsisches Landesamt für Umwelt, Landwirtschaft und Geologie  
 Pillnitzer Platz 3, 01326 Dresden

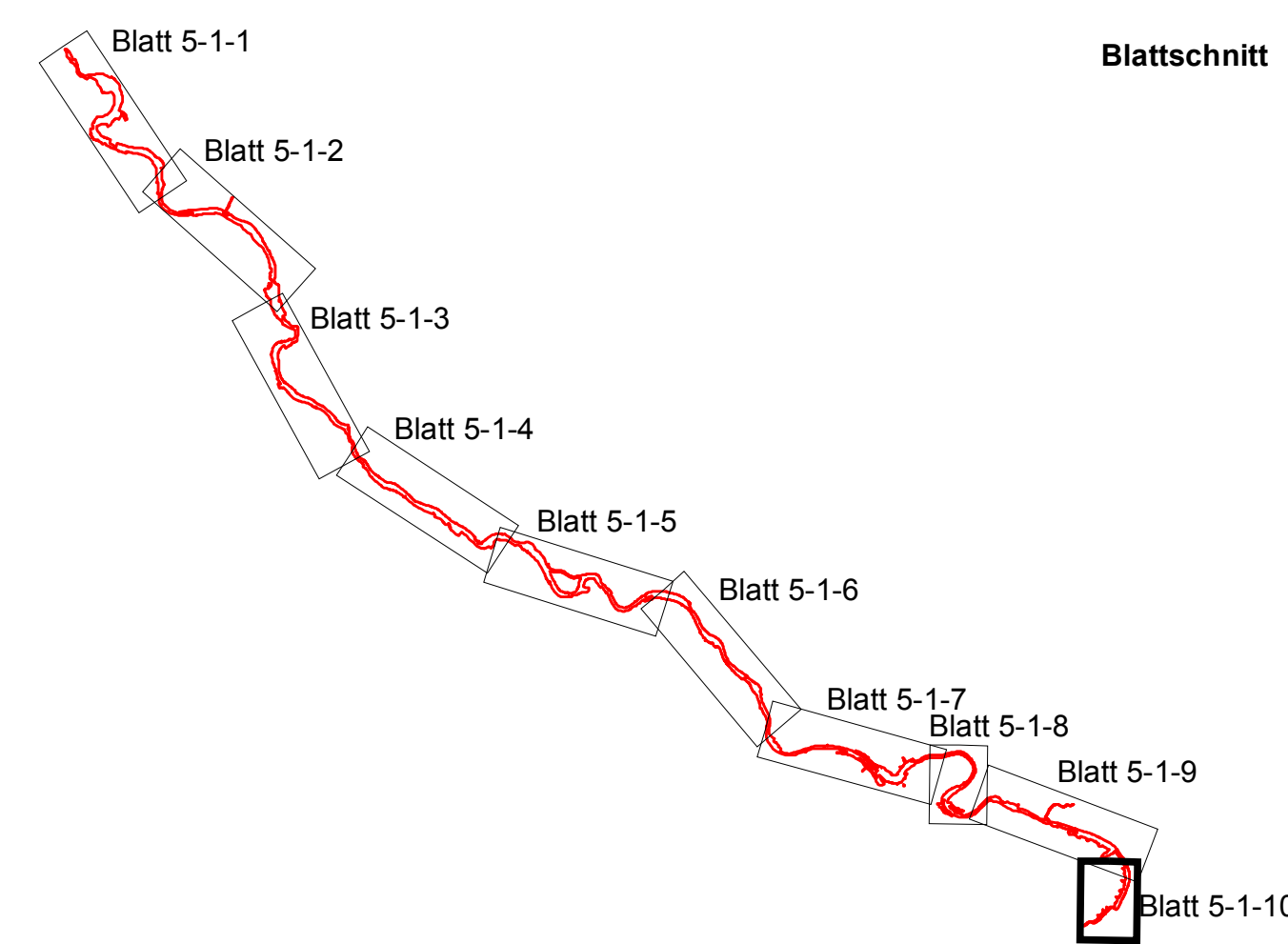
**Bestand und Bewertung von FFH-Arten einschl. Entwicklungsflächen**

bearbeitet:	gezeichnet:	geprüft:	Datum:	Blatt:	Maßstab:
Simon	Lipfert u.a.	Simon		5-1-9	1:10.000
					Juni 2009



## Managementplan für das SCI 034 E "Elbtal zwischen Schöna und Mühlberg"

**Bestand und Bewertung von  
FFH-Arten einschl. Entwicklungsflächen  
(ohne Großes Mausohr und Kleine Hufeisennase)**



Grundlage: Topographische Karte 1:10000 © 2006, Landesvermessungsamt Sachsen. Änderungen und thematische Ergänzungen durch den Hrsg. (Sächsisches Landesamt für Umwelt und Geologie). Jede Vervielfältigung bedarf der Erlaubnis des Landesvermessungsamtes Sachsen und des Herausgebers.  
TK-Blattnummer: 5151a

**Ökologie & Landschaftsplanung GmbH**

06108 Halle (Saale)      37073 Göttingen  
Leipziger Straße 27      Weender Straße 55

**Managementplan für das SCI 034E "Elbtal zwischen Schöna und Mühlberg"**

Auftraggeber: Sächsisches Landesamt für Umwelt, Landwirtschaft und Geologie  
Pillnitzer Platz 3, 01326 Dresden


<b>Bestand und Bewertung von FFH-Arten einschl. Entwicklungsflächen</b>		Blatt: 5-1-10	Maßstab: 1:10.000
---	--	------------------	----------------------

bearbeitet: Simon	gezeichnet: Lipfert u.a.	geprüft: Simon	Datum: Juni 2009
----------------------	-----------------------------	-------------------	---------------------
























# Managementplan für das SCI 034 E "Elbtal zwischen Schöna und Mühlberg"

## Bestand und Bewertung von FFH-Arten einschl. Entwicklungsflächen (ohne Großes Mausohr und Kleine Hufeisennase)




### Legende

-  Grenze des SCI
- 30038-B** Habitatflächen-ID mit Bewertung
- 40017-Entw.** Habitatentwicklungsflächen-ID
- 90007** Teilflächen-ID



### Anhang-II-Arten (Darstellung des Großen Mausohrs und der Kleinen Hufeisennase siehe Karte 5-1-11 bis 5-1-14)

Habitatfläche	Nachweisstelle einschl. Fremdnachweise	Habitatlinie	
			Grüne Keiljungfer
			Dunkler Wiesenknopf-Ameisenbläuling
			Eremit
			Bitterling
			Rapfen
			Stromgründling, Flussneunauge, Lachs (gleiche Abgrenzung)
			Kammolch
			Teichfledermaus
			Mopsfledermaus
			Biber
			Fischotter
			Bachneunauge
			Lachs
			Groppe

### Habitatentwicklungsflächen

-  Dunkler Wiesenknopf-Ameisenbläuling
-  Eremit
-  Bitterling







### Habitatflächen außerhalb des SCI

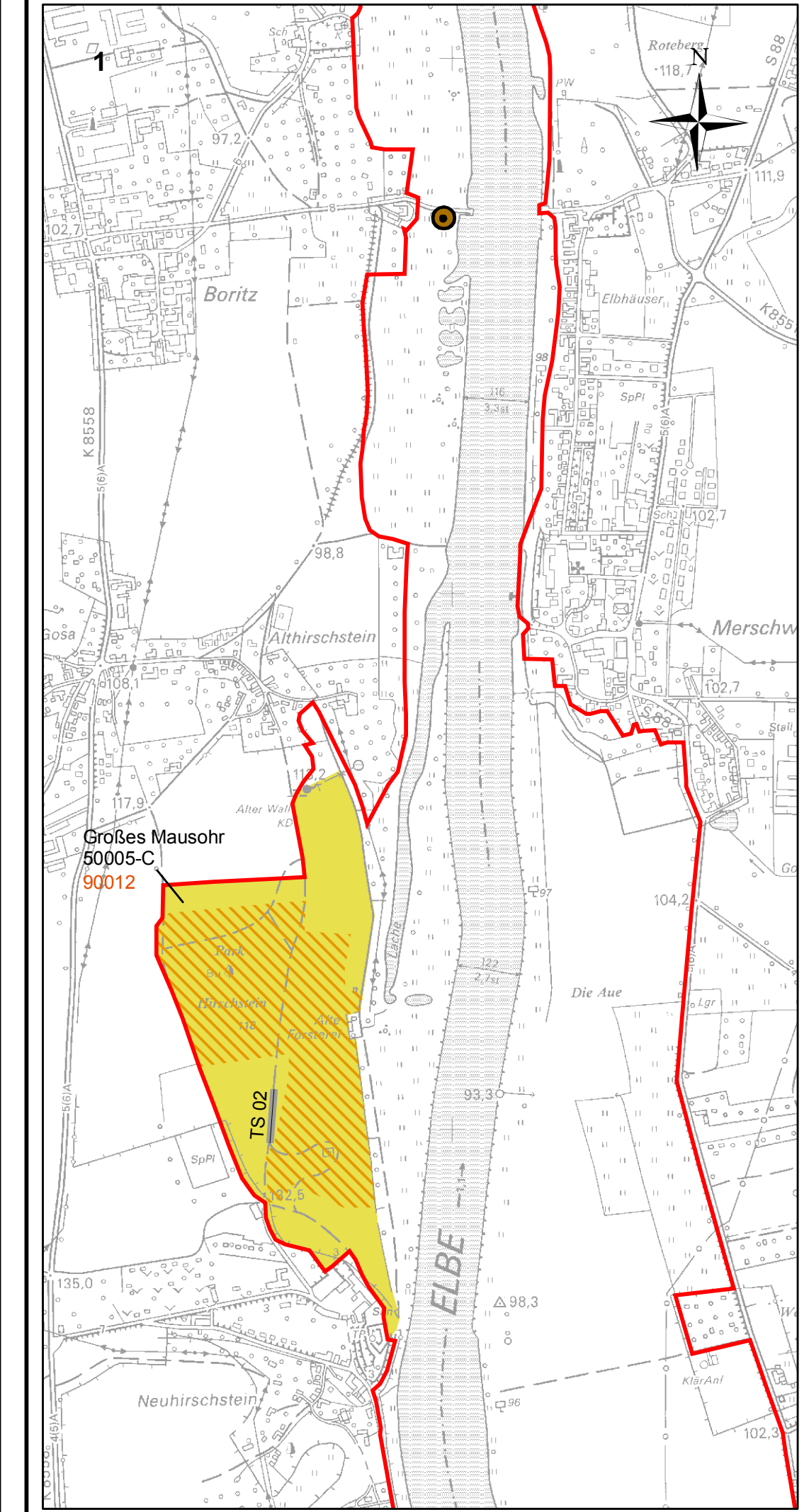
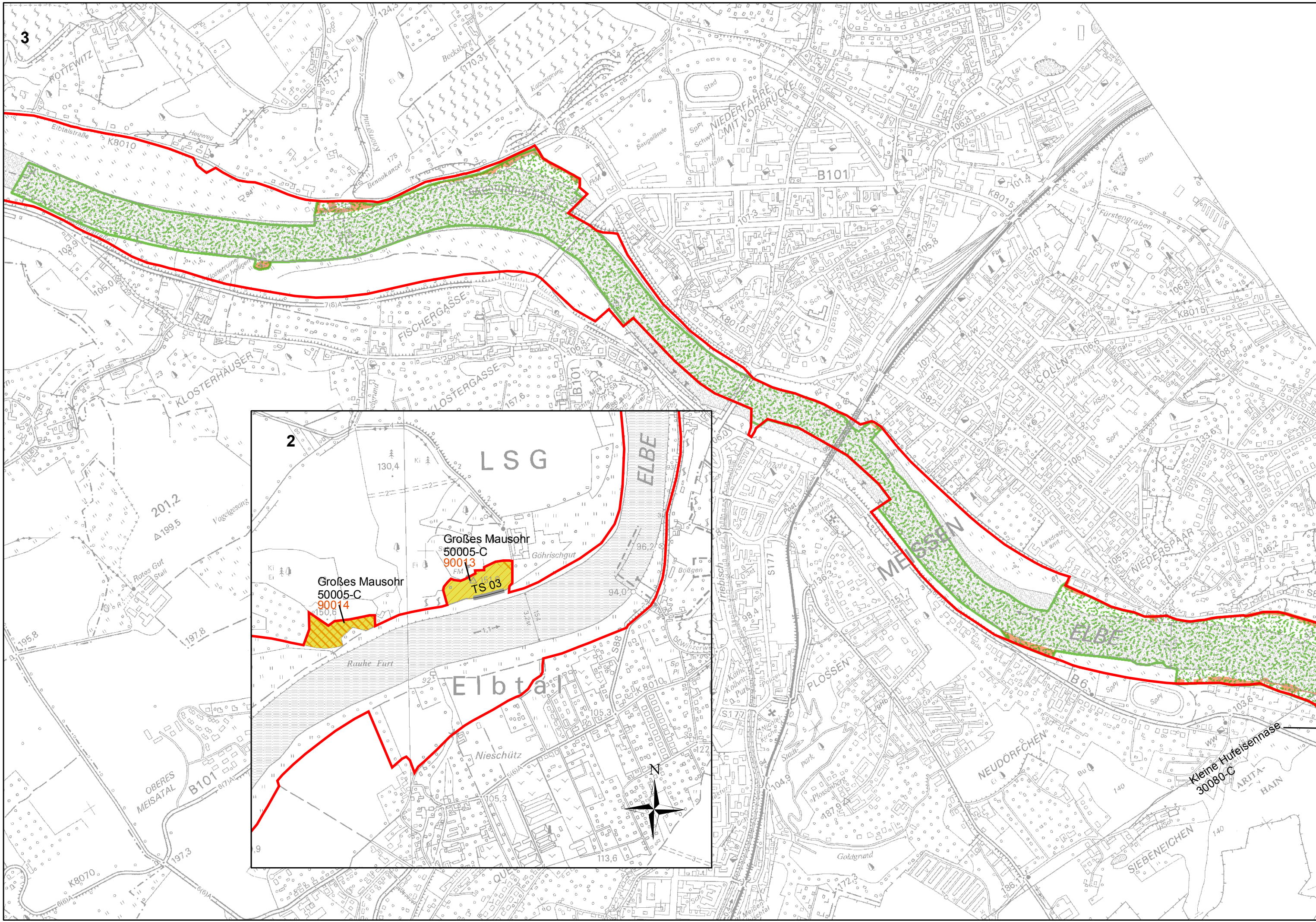
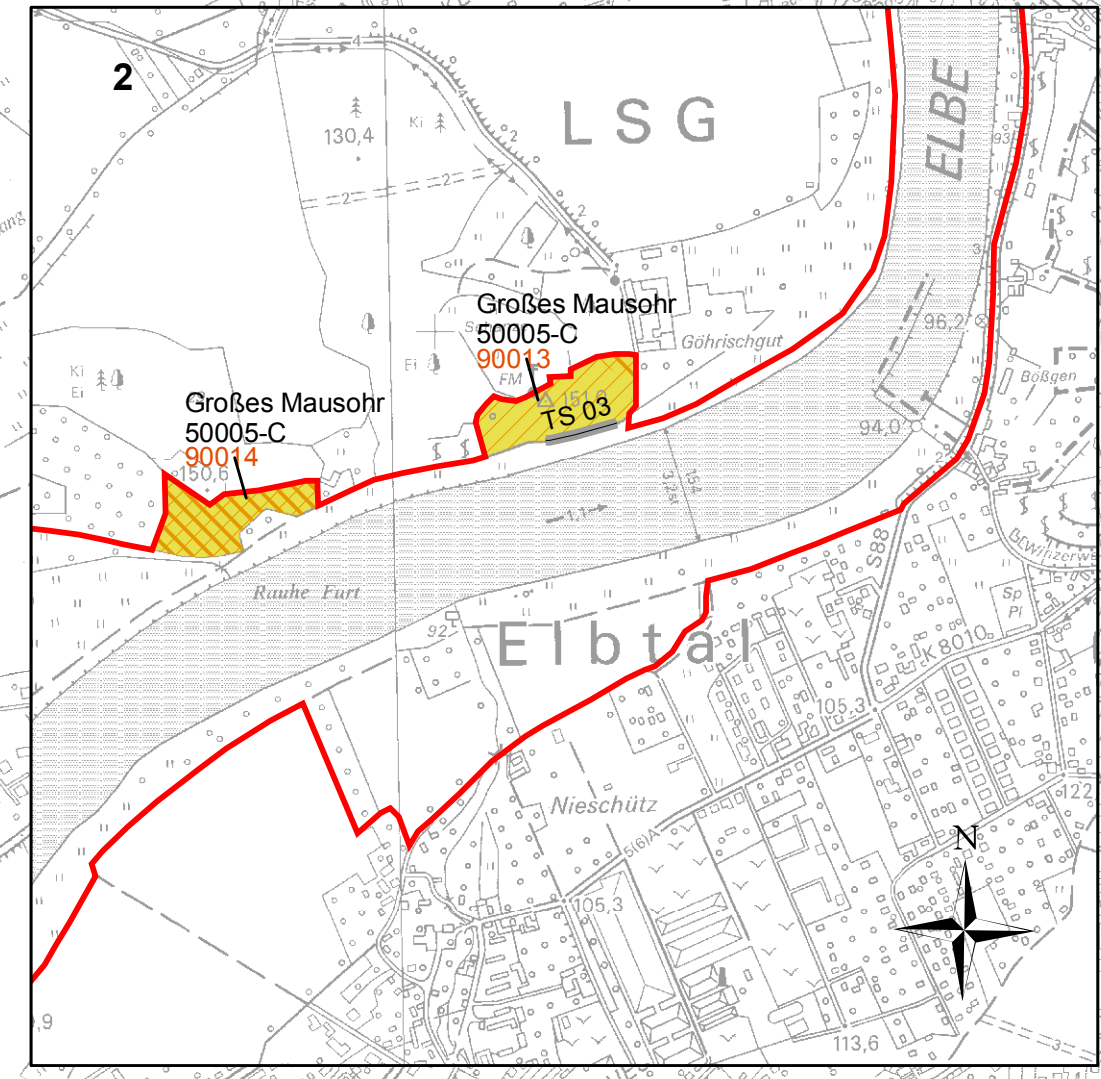
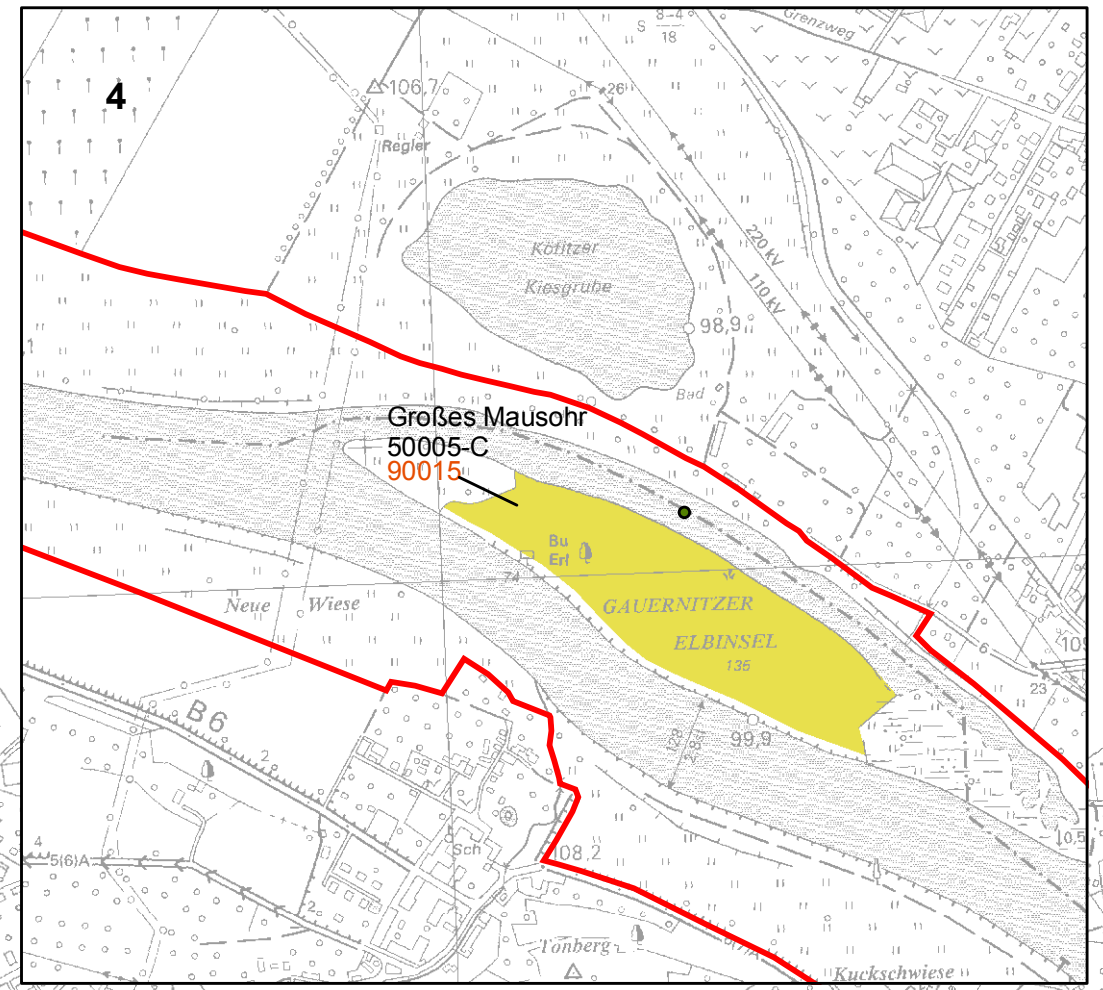
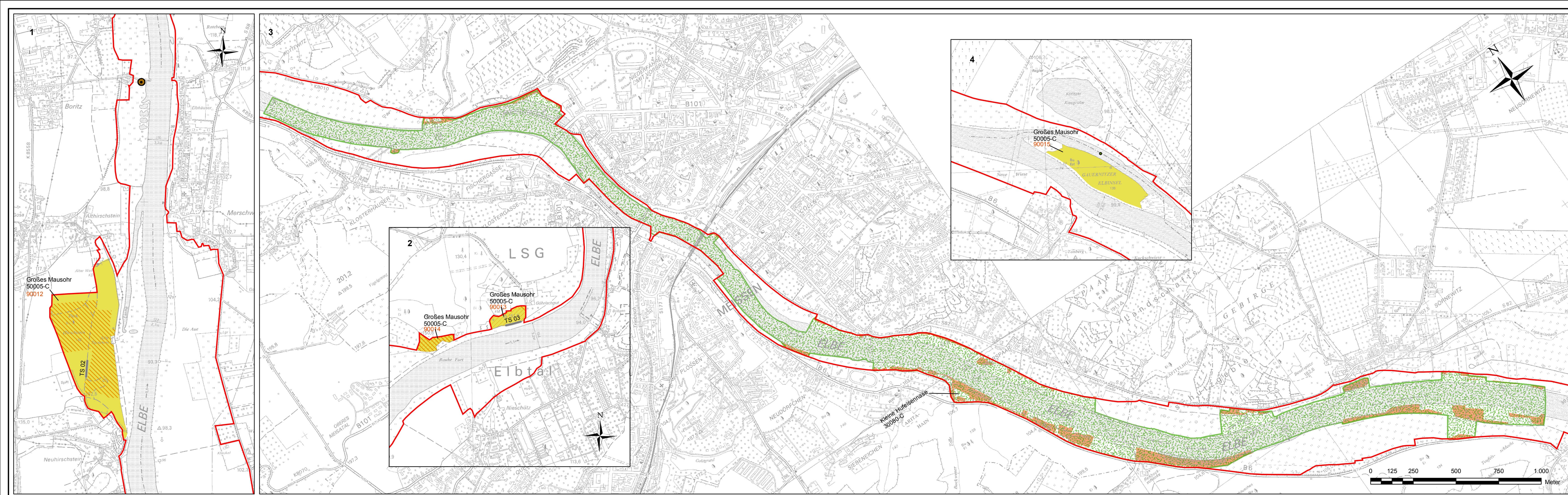
-  Eremit
-  Dunkler Wiesenknopf-Ameisenbläuling

### Grüne Keiljungfer

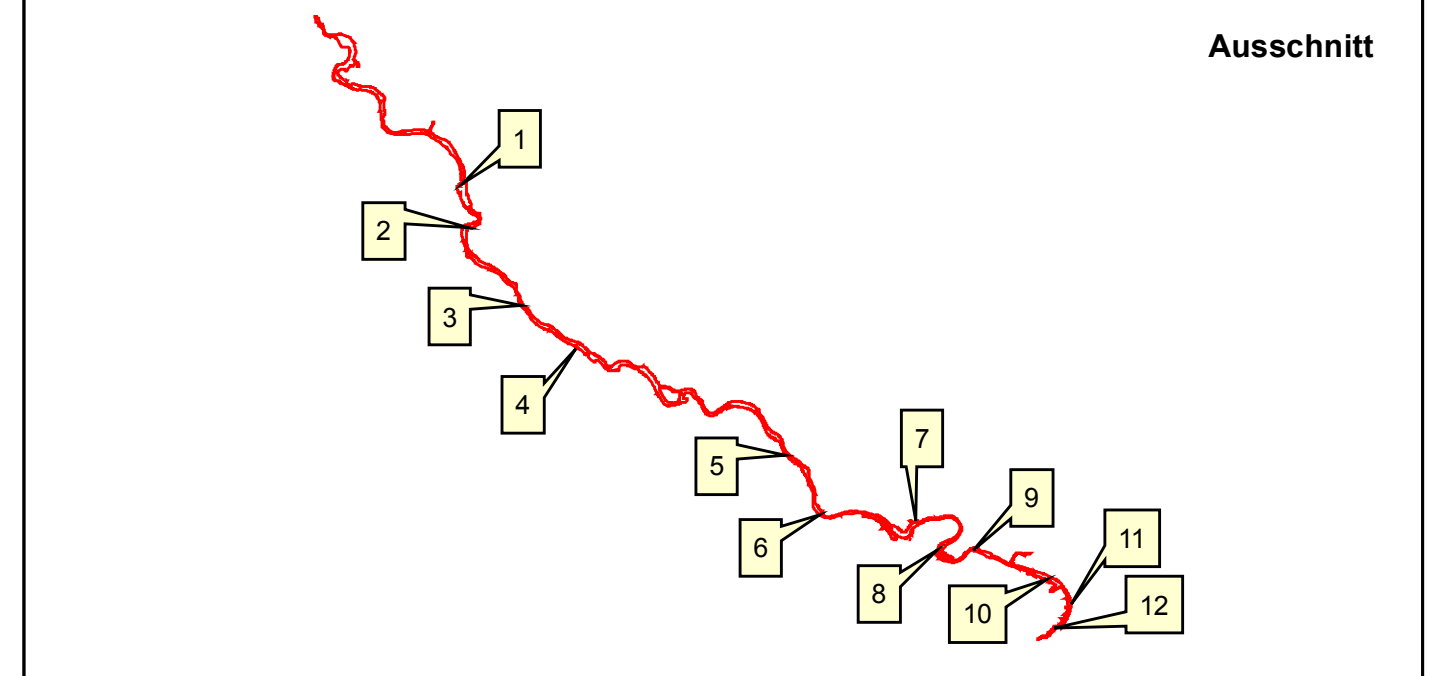
-  Monitoring-Transekt

### Fledermäuse (Darstellung des Großen Mausohrs und der Kleinen Hufeisennase siehe Karte 5-1-11 bis 5-1-14)

- Teichfledermaus
-  Detektor- Transekt
- Waldfledermausarten
-  Detektor- Transekt
- Mopsfledermaus
-  Quartierhöffiger Laub-Laubmisch-Altbestand > 80 Jahre
-  Laub- und laubbaumdominierter Mischwaldbestand
-  Stichprobenfläche zur Abschätzung des Quartierbaumpotenzials (Stichprobennummer)
-  Winterquartier  
(Mopsfledermaus, Bechsteinfledermaus, Kleine Hufeisennase, Großes Mausohr)



**Managementplan für das SCI 034 E  
"Elbtal zwischen Schönau und Mühlberg"**  
Bestand und Bewertung von FFH-Arten einschl. Entwicklungsflächen (Großes Mausohr und Kleine Hufeisennase)



Grundlage: Topographische Karte 1:10000 © 2006, Landesvermessungsamt Sachsen. Änderungen und thematische Ergänzungen durch den Hrsg. (Sächsisches Landesamt für Umwelt und Geologie). Jede Vervielfältigung bedarf der Erlaubnis des Landesvermessungsamtes Sachsen und des Herausgebers.  
TK-Blattnummer: 4746a, 4746c, 4746d, 4846b, 4846d, 4847c

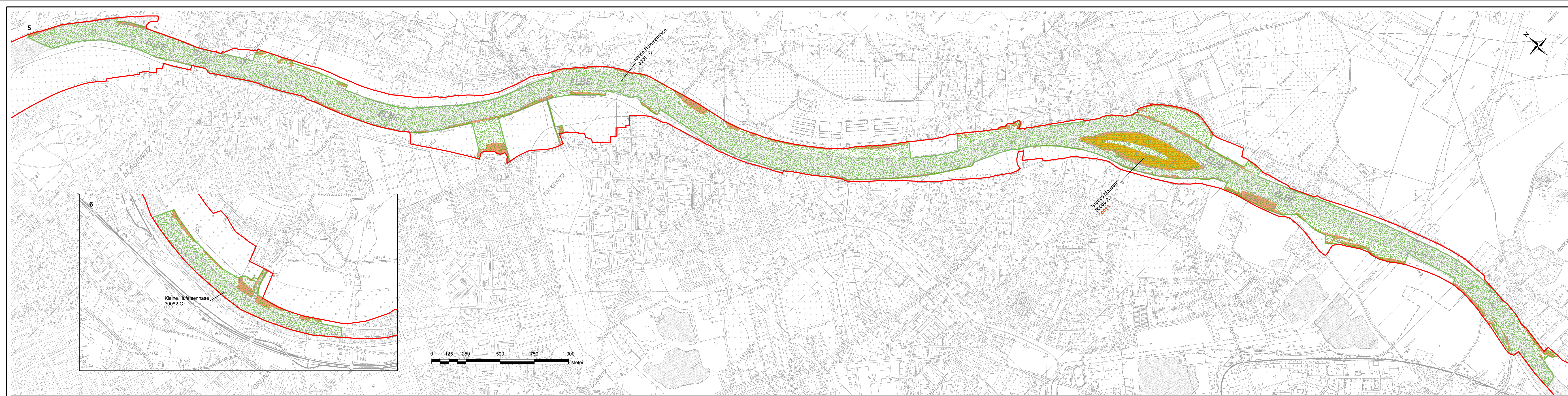
**TRIOPS** Ökologie & Landschaftsplanung GmbH  
06108 Halle (Saale) 37073 Göttingen  
Leipziger Straße 27 Weender Straße 55

**Managementplan für das SCI 034E "Elbtal zwischen Schönau und Mühlberg"**

Auftraggeber: Sächsisches Landesamt für Umwelt, Landwirtschaft und Geologie  
Pillnitzer Platz 3, 01326 Dresden

<b>Bestand und Bewertung von FFH-Arten einschl. Entwicklungsflächen</b>		Blatt: 5-1-11	Maßstab: 1:10.000
---	--	---------------	-------------------

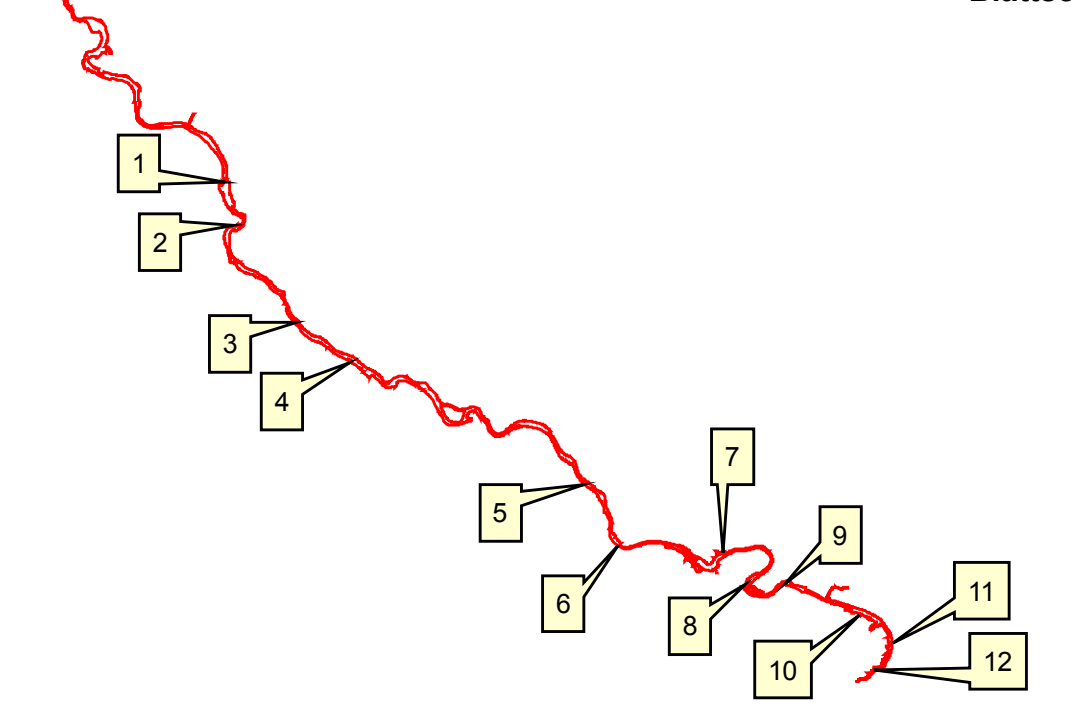
bearbeitet: Simon	gezeichnet: Lipfert u.a.	geprüft: Simon	Datum: Juni 2009
-------------------	--------------------------	----------------	------------------



**Managementplan für  
das SCI 034 E  
"Elbtal zwischen Schöna und Mühlberg"**

**Bestand und Bewertung von  
FFH-Arten einschl. Entwicklungsflächen  
(Großes Mausohr und Kleine Hufeisennase)**

Blattschnitt



Grundlage: Topographische Karte 1:10000 © 2006, Landesvermessungsamt Sachsen. Änderungen und thematische Ergänzungen durch den Hrsg. (Sächsisches Landesamt für Umwelt und Geologie). Jede Vervielfältigung bedarf der Erlaubnis des Landesvermessungsamtes Sachsen und des Herausgebers.  
TK-Blattnummer: 5050c, 5051c, 5151a

**TRIOPS** Ökologie & Landschaftsplanung GmbH  
 06108 Halle (Saale) Leipziger Straße 27  
 37073 Göttingen Weender Straße 55

**Managementplan für das SCI 034E "Elbtal zwischen Schöna und Mühlberg"**

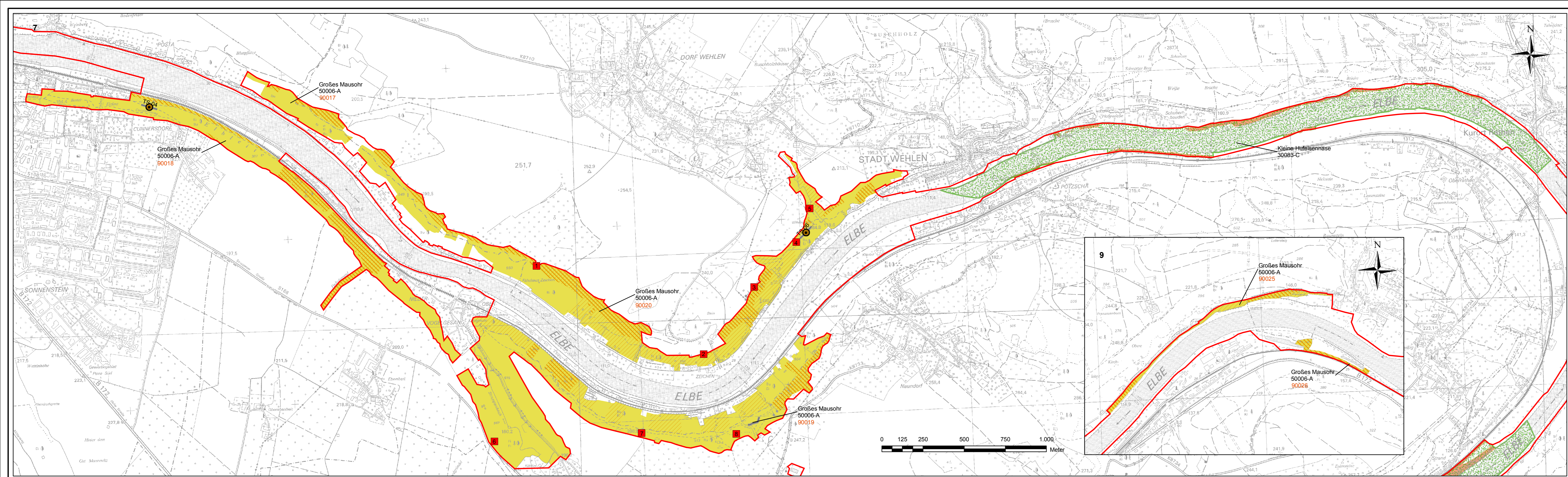
Auftraggeber: Sächsisches Landesamt für Umwelt, Landwirtschaft und Geologie  
Pillnitzer Platz 3, 01326 Dresden

**Bestand und Bewertung von FFH-Arten  
einschl. Entwicklungsflächen**

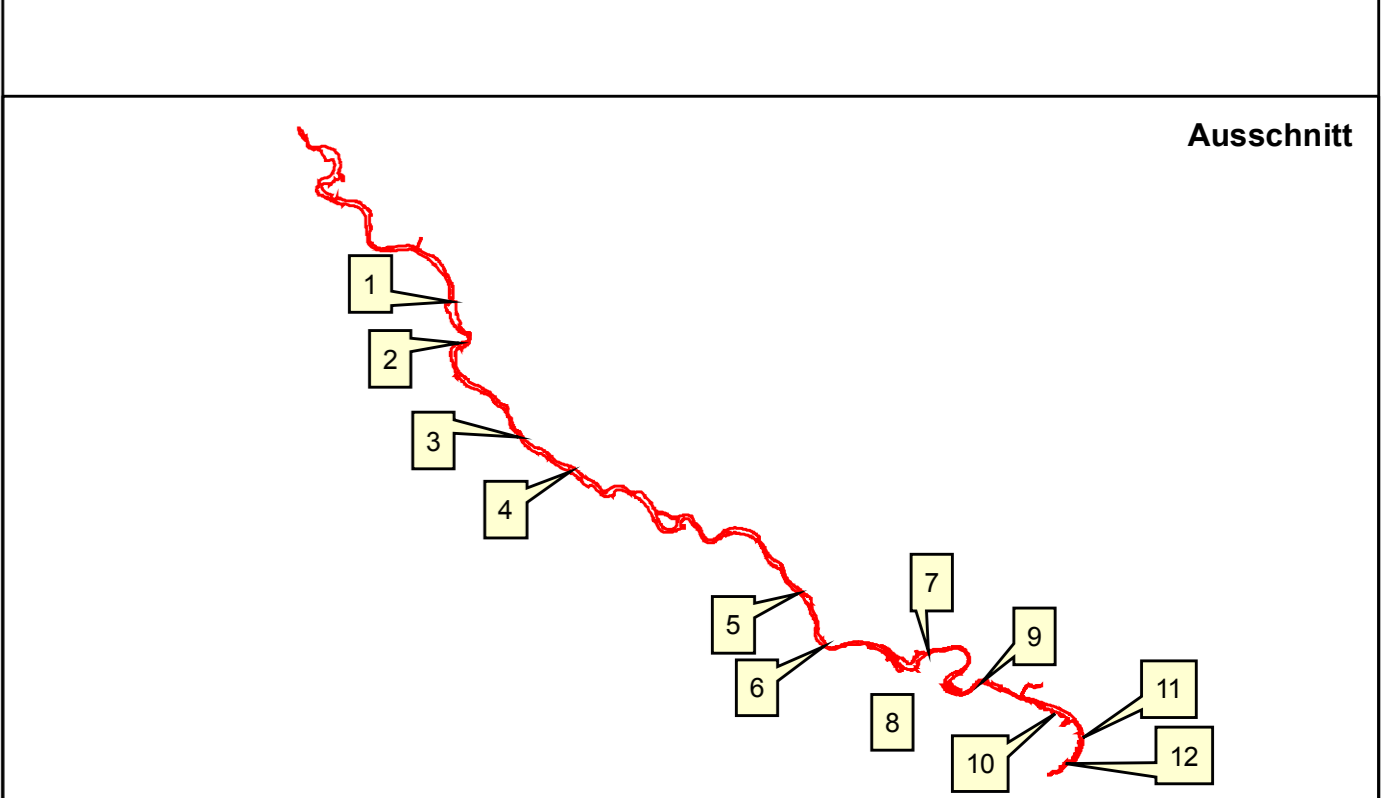
bearbeitet:	gezeichnet:	geprüft:	Datum:
Simon	Lipfert u.a.	Simon	Jun 2009

Blatt:  
5-1-12

Maßstab:  
1:10.000



**Managementplan für das SCI 034 E  
"Elbtal zwischen Schöna und Mühlberg"**  
Bestand und Bewertung von FFH-Arten einschl. Entwicklungsflächen (Großes Mausohr und Kleine Hufeisennase)



Grundlage: Topographische Karte 1:10000 © 2006, Landesvermessungsamt Sachsen, Änderungen und thematische Ergänzungen durch den Hrsg. (Sächsisches Landesamt für Umwelt und Geologie). Jede Vervielfältigung bedarf der Erlaubnis des Landesvermessungsamtes Sachsen und des Herausgebers.  
TK-Blattnummer: 5049b, 5049d, 5050a, 5050b, 5050c, 5050d

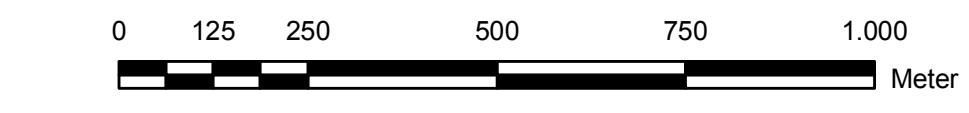
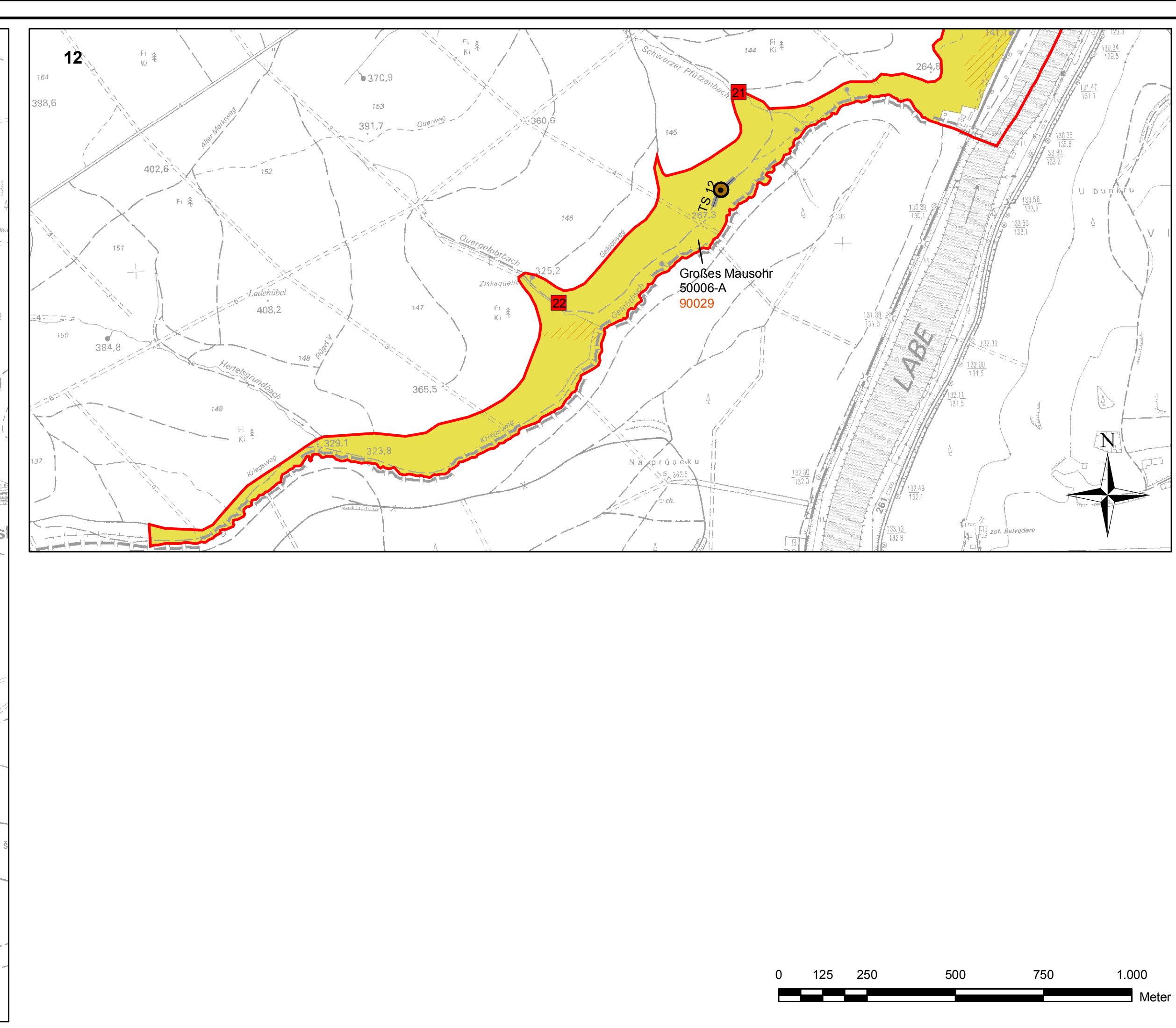
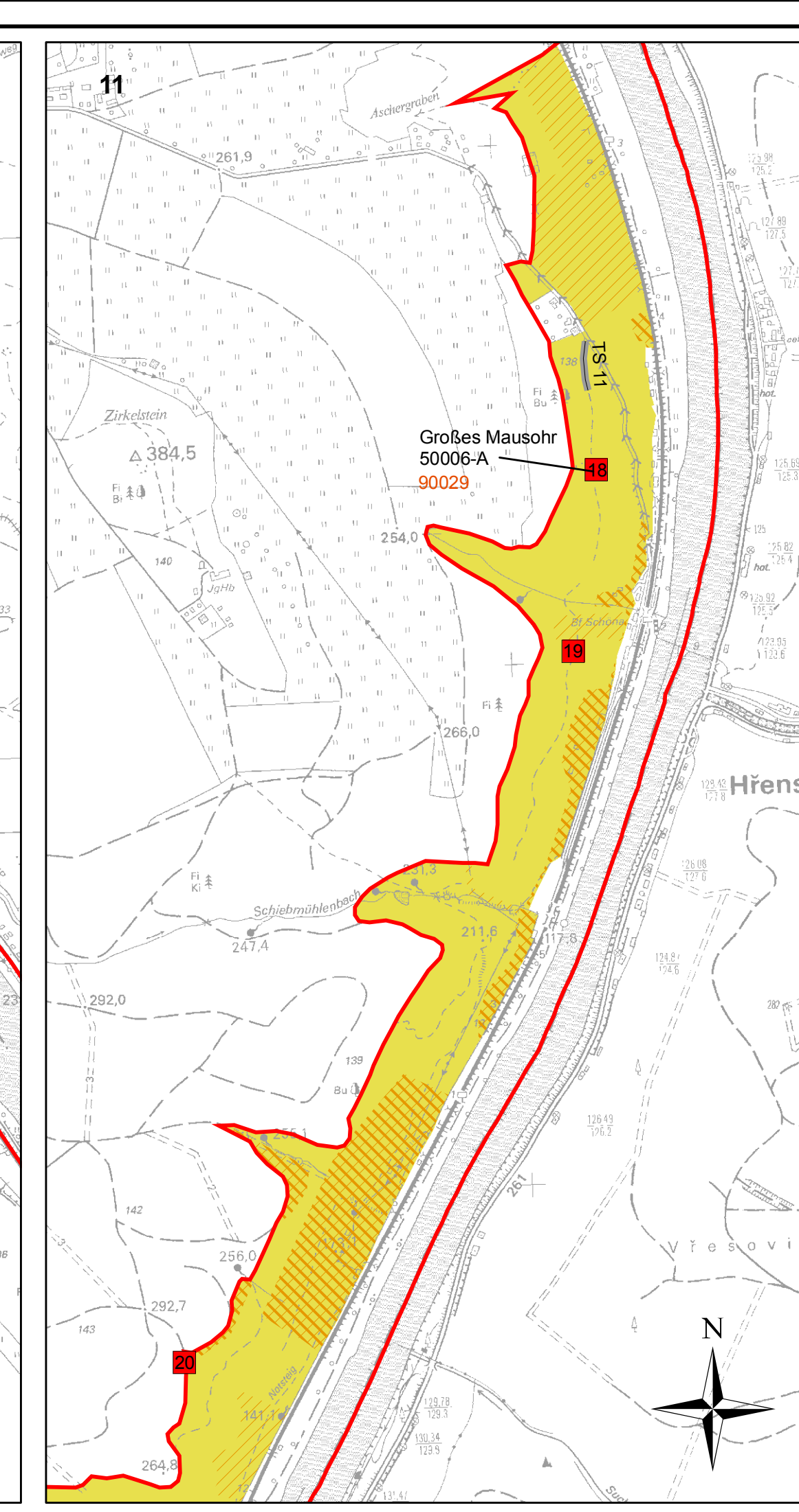
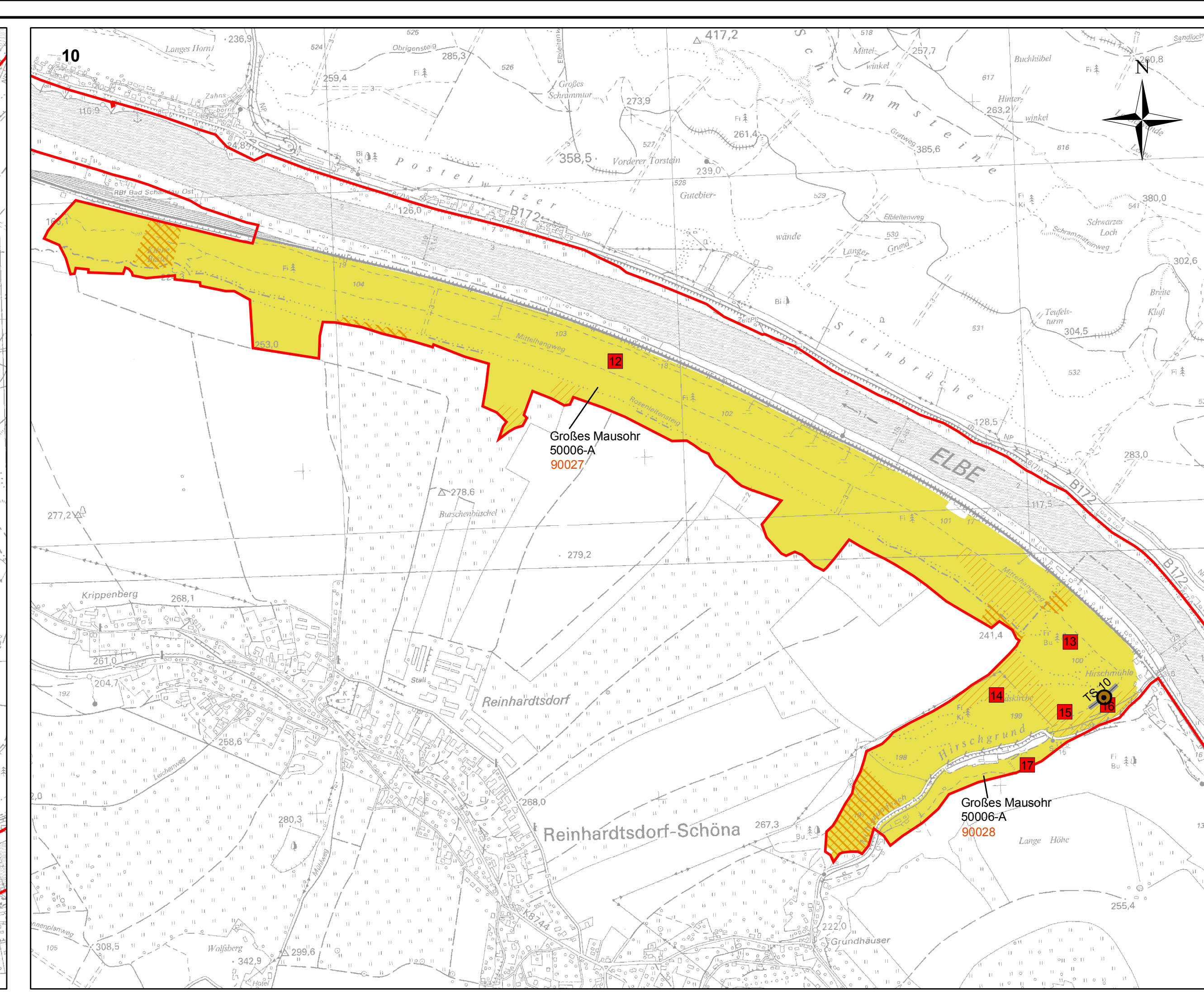
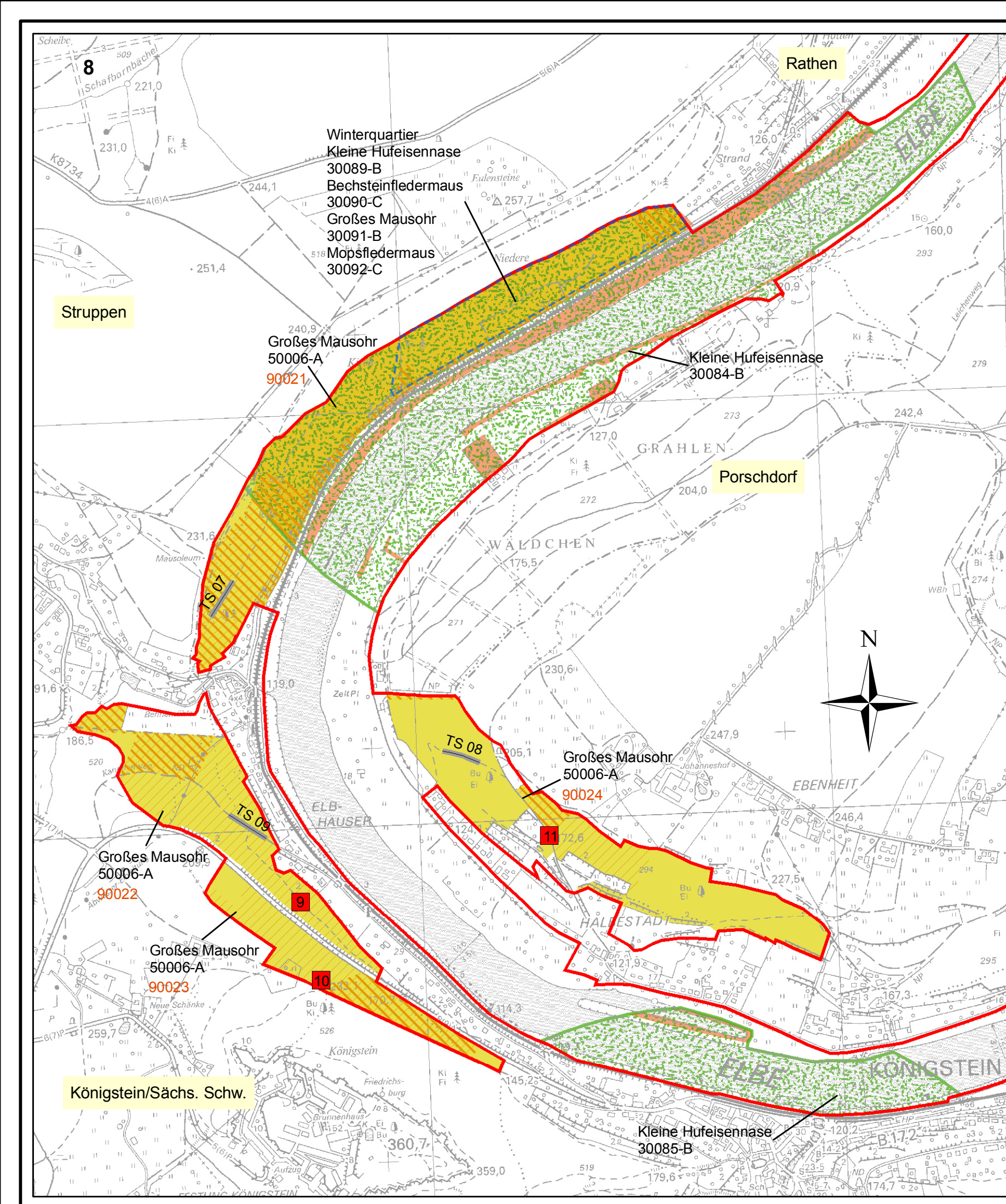
**TRIOPS** Ökologie & Landschaftsplanung GmbH

06108 Halle (Saale) Leipziger Straße 27      37073 Göttingen Weender Straße 55

**Managementplan für das SCI 034E "Elbtal zwischen Schöna und Mühlberg"**

Auftraggeber: Sächsisches Landesamt für Umwelt, Landwirtschaft und Geologie  
Pillnitzer Platz 3, 01326 Dresden

<b>Bestand und Bewertung von FFH-Arten einschl. Entwicklungsflächen</b>		Blatt: 5-1-13	Maßstab: 1:10.000
bearbeitet: Simon	gezeichnet: Lipfert u.a.	geprüft: Simon	Datum: Juni 2009



### Managementplan für das SCI 034E "Elbtal zwischen Schöna und Mühlberg"

**Bestand und Bewertung von FFH-Arten einschl. Entwicklungsflächen (Großes Mausohr und Kleine Hufeisennase)**

Blattschnitt

Grundlage: Topographische Karte 1:10000 © 2006, Landesvermessungsamt Sachsen. Änderungen und thematische Ergänzungen durch den Hrsg. (Sächsisches Landesamt für Umwelt und Geologie). Jede Vervielfältigung bedarf der Erlaubnis des Landesvermessungsamtes Sachsen und des Herausgebers. TK-Blattnummer: 5050c, 5051c, 5151a

**Ökologie & Landschaftsplanung GmbH**

06108 Halle (Saale)  
Leipziger Straße 27

37073 Göttingen  
Weender Straße 55

---

**Managementplan für das SCI 034E "Elbtal zwischen Schöna und Mühlberg"**


Auftraggeber: Sächsisches Landesamt für Umwelt, Landwirtschaft und Geologie  
Pillnitzer Platz 3, 01326 Dresden

<b>Bestand und Bewertung von FFH-Arten einschl. Entwicklungsflächen</b>		Blatt:	Maßstab:
		5-1-14	1:10.000
bearbeitet:	gezeichnet:	geprüft:	Datum:
Simon	Lipfert u.a.	Simon	Juni 2009

# Managementplan für das SCI 034 E "Elbtal zwischen Schöna und Mühlberg"

## Bestand und Bewertung von FFH-Arten einschl. Entwicklungsflächen (nur Großes Mausohr und Kleine Hufeisennase)

### Legende

	Grenze des SCI
<b>5000x-B</b>	Habitatflächen-ID mit Bewertung
<b>90007</b>	Teilflächen-ID

### Anhang-II-Arten (Darstellung der anderen Arten siehe Karte 5-1-1 bis 5-1-10)

Habitat-  
fläche

Nachweis-  
stelle einschl.  
Fremdnachweise



Großes Mausohr (waldbestockte Bereiche)



Kleine Hufeisennase



Kleine Hufeisennase (gehölzbestockte Bereiche außerhalb des Überlappungsbereiches der Habitate der beiden Fledermausarten)

### Waldfledermausarten

TS 01

Detektor-Transekt

### Großes Mausohr



Baumhöhlenträchtige Altbestände > 100 Jahre



Unterwuchsarme Baumbestände



Stichprobenfläche



Winterquartier  
(Kleine Hufeisennase, Großes Mausohr, Mopsfledermaus, Bechsteinfledermaus)