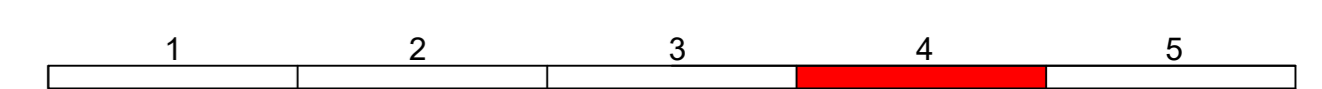


- ### Zeichenerklärung
- Fahrbahn
 - befahrbarer Gleiskörper
 - Parkfläche
 - separater Gleiskörper
 - gemeinsamer Geh- und Radweg
 - Gehweg
 - Haltestellenbereich
 - Radweg
 - Grünfläche
 - Kulturdenkmal
 - Dammböschung
 - Einschnittsböschung
 - Graben
 - Stellfläche Bus
 - Abbruch
 - Grundstücksgrenze
 - Neubau Grundstückseinfriedung/ Bauwerke
 - Baum Bestand / Fällung
 - Neupflanzung Hecke
 - Durchlass
 - Wiederherstellung Deckenschluss in Folge unterirdischer Maßnahmen bei Versorgungsanlagen und Wiederherstellung Baufeld
 - Fahrradbelag



	Niederlassung Dresden G1097 Dresden Eberwälder Straße 1 Tel.: 0351 / 80 89 300 Fax: 0351 / 80 89 333	bearbeitet gezeichnet geprüft	Häuber Pietsch
	Projekt-Nr. 21786		

	Dresdner Verkehrsbetriebe AG Center Infrastruktur - Engineering - Tel. 0351/857-2136

Nr.	Art der Änderung	Datum	Zeichen

VORUNTERSUCHUNG	
Landeshauptstadt Dresden Geschäftsbereich Stadtentwicklung, Bau, Verkehr und Liegenschaften Stadtplanungsamt B 6 / Bau-km 0+000 - 1+610 PROJIS-Nr.:	Unterlage / Blatt-Nr.: 5.4 / 4 Lageplan - Variante B2 <small>Linienbetriebsbereich (LBB) - Rossendorfer Straße</small> Rossendorfer Straße Maßstab: 1:500

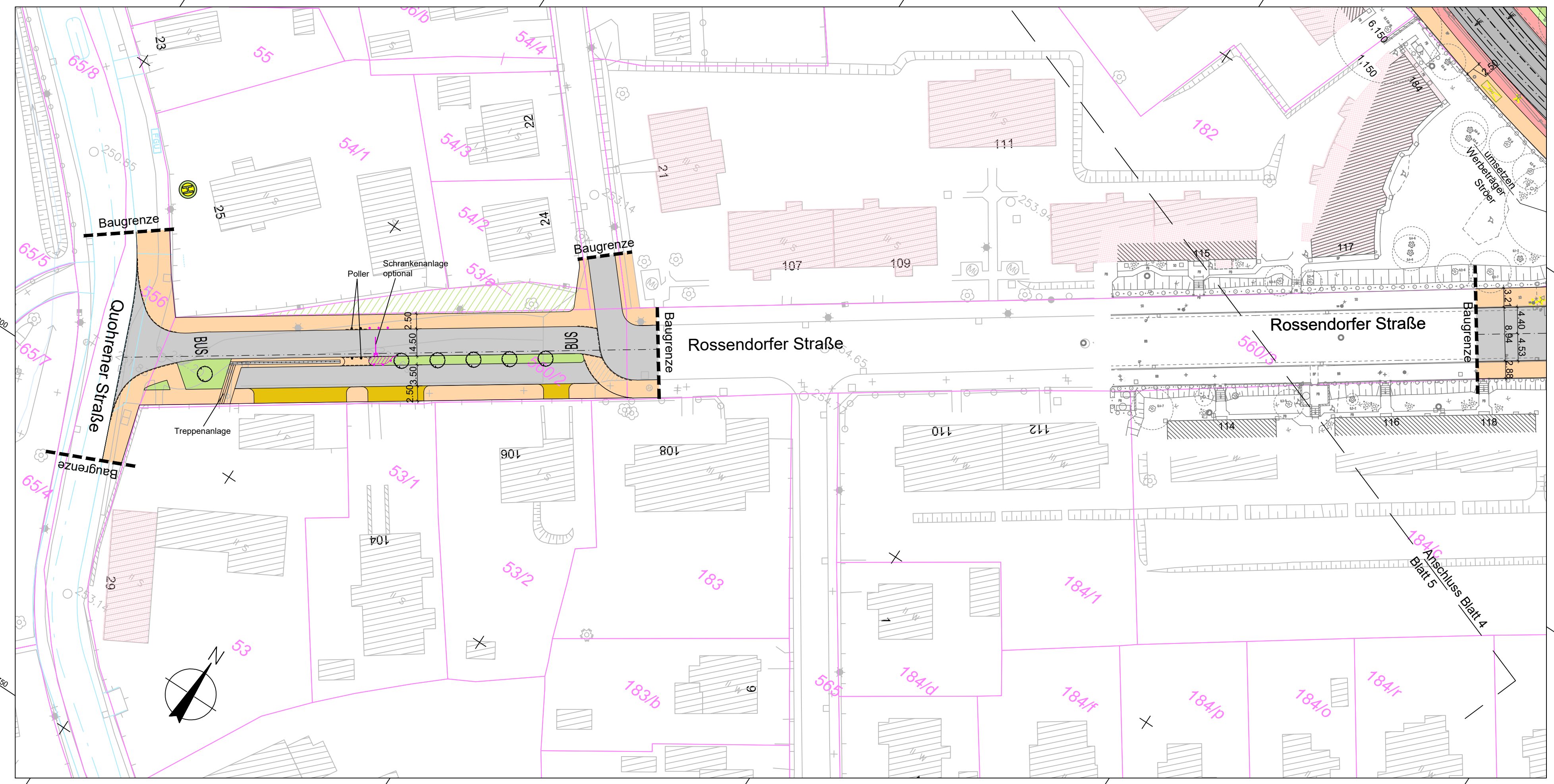
	Stadtbahn Dresden 2020 Verkehrsbaumaßnahme Bautzner Landstraße zwischen Am Bauernbusch und Rossendorfer Straße
Aufgestellt: Dresdner Verkehrsbetriebe AG Dresden, den	

Anlage 2, Blatt 4

erzeugt mit
 1250x584mm
 M:\21786\proj\PSAC-2019\IBF\PSI\2020.dwg

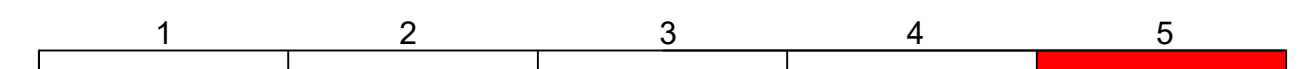
erzeugt mit **ProVI**

750x297mm
M:121786\cad\PS\A2-2019\IB\PSL0280.dwg



Zeichenerklärung

	Fahrbahn		Zufahrt		Anpassungsbereiche
	Gehweg		Grünfläche		Grundstücksgrenze
	Kulturdenkmal		Fremdplanungen		



	bearbeitet	Häuber
	gezeichnet	Pietsch
	geprüft	
Niederlassung Dresden 01097 Dresden Eberswalder Straße 1 Tel.: 0351 / 80 89 300 Fax: 0351 / 80 89 333		Projekt-Nr. 21786

	Dresdner Verkehrsbetriebe AG Center Infrastruktur - Engineering - Tel. 0351/857-2136	

Nr.	Art der Änderung	Datum	Zeichen

VORUNTERSUCHUNG

Landeshauptstadt Dresden Geschäftsbereich Stadtentwicklung, Bau, Verkehr und Liegenschaften Stadtplanungsamt B 6 / Bau-km 0+000 - 1+610 PROJIS-Nr.:	Unterlage / Blatt-Nr.: 5.4 / 5 Lageplan - Variante B2 <small>(ohne besonderem Bahnkörper östlich Ullersdorfer Platz)</small> Rossendorfer Straße Maßstab: 1:500
---	---

Stadtbahn Dresden 2020
 Verkehrsbaumaßnahme Bautzner Landstraße
 zwischen Am Bauernbusch und Rossendorfer Straße

Aufgestellt :
Dresdner Verkehrsbetriebe AG
Dresden, den

Anlage 2, Blatt 5